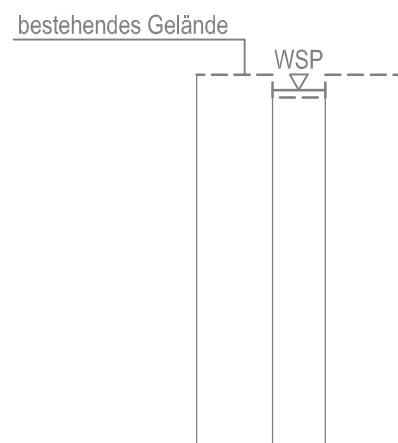


Regelquerschnitt im Bereich Station 0+070

Beseitigung des Graben durch natürliche Sukzession (keine Gewässerunterhaltung)




Station (m)	-1.00	0.00	0.70	1.70
Höhe (m)	± 0.00	-0.30	-0.30	± 0.00

NACHRICHTLICH DARGESTELLT:

Station (m)	-0.50	0.00
Höhe (m)	± 0.00	-0.70


Dieser Plan wird gem. §§ 8 ff. des Luftverkehrsgesetzes (LuftVG) festgestellt.

Regierung von Oberbayern
- Luftamt Südbayern -


Büchner
Ltd. Regierungsdirektor

Planfeststellungsverfahren 3. Start- und Landebahn

M Flughafen
München

Objekt LANDSCHAFTSPFLEGERISCHER BEGLEITPLAN GEWÄSSERAUSBAU	Erläuterungsber.Nr. J-401	
Planart REGELQUERSCHNITT BESEITIGUNG ZUFLUSS HECHTENBACH 5	Maßstab 1: 100	
Planverfasser <u>Dr. Blasy - Dr. Øverland</u> Beratende Ingenieure GmbH & Co. KG Moosstraße 3 82279 Eching am Ammersee i.v. 	Bearb.	Kehrer
	Gezeich.	Breunig
	Geprüft	Rosar
	Datum	17.08.2007
Flughafen München GmbH München, den 20.08.2007	Geprüft	Datum 17.08.2007
		Zeichen BLOMEYER
gez. i.V. Dr. Josef Schwendner gez. i.V. Nils Eichbaum		Anlage Nr. J-441