
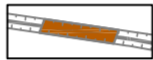
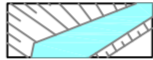
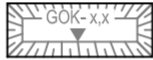








IN DIESEM PLAN FESTZUSTELLEN:

-  Umgriff der wasserbaulichen Maßnahmen
-  Verfüllung bestehender Fließgewässer
-  Gewässerausbau
-  Abgrabungen (zulässige Tiefe unter GOK)

NACHRICHTLICH DARGESTELLT:

-  Gewässer mit Bezeichnung
- | | | |
|---------------------------|-----------------|--|
| Maßnahmen-Nr. | Kurzbezeichnung | Beschreibung der Maßnahme und Bezug zum landschaftspflegerischen Begleitplan |
| Beschreibung der Maßnahme | | |

Dieser Plan wird gem. §§ 8 ff. des Luftverkehrsgesetzes (LuftVG) festgestellt.
 Regierung von Oberbayern
 - Luftamt Südbayern -

 Buchner
 Ltd. Regierungsdirektor

Planfeststellungsverfahren 3. Start- und Landebahn			
Objekt LANDSCHAFTSPFLEGERISCHER BEGLEITPLAN GEWÄSSERAUSBAU	Erläuterungsber.Nr. J-401		
Planart LAGEPLAN RENATURIERUNG DORFEN	Maßstab 1: 2 000		
Planverfasser  Dr. Blasy - Dr. Overland Beratende Ingenieure GmbH & Co. KG Moosstraße 3 82279 Eiching am Ammersee	Bearb. Gezeich. Geprüft Datum	Kehler Meuser Rosar 17.08.2007	
Flughafen München GmbH München, den20.08.2007	Geprüft gez. i.V. Dr. Josef Schwendner gez. i.V. Nils Eichbaum	Datum 17.08.2007	Zeichen BLOMEYER Anlage Nr. J-431

J-168-E-1 Renaturierung Dorfen
 Naturnahe Umgestaltung der Dorfen mit Rückverlegung in die ehemaligen Bachschlingen; Umverlegung des Grabens Nr. 11 als rechter Zufluss zur Dorfen; Teilverfüllung des aktuellen Dorfenlaufes und Entwicklung zu einem naturnah umgebauten Altarm; Entwicklung von Altarmen in ehemaligen Bachschlingen

