


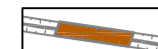
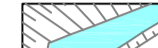


J-165-A-3 Umgestaltung Grüsselgraben (Flurnr. 2485/4)


Naturnahe Umgestaltung durch Laufverlegung und Uferaufweitung sowie Verfüllung des alten Laufs

Bestand Grüsselgraben
 0+000 Beginn Gewässerausbau
 0+075 Ende Gewässerausbau
 Bestand Grüsselgraben

IN DIESEM PLAN FESTZUSTELLEN:

-  Umgriff der wasserbaulichen Maßnahmen
-  Verfüllung bestehender Fließgewässer
-  Gewässerausbau

NACHRICHTLICH DARGESTELLT:


-  Grüsselgraben Gewässer mit Bezeichnung
- | | |
|---------------------------|-----------------|
| Maßnahmen-Nr. | Kurzbezeichnung |
| Beschreibung der Maßnahme | |

 Beschreibung der Maßnahme und Bezug zum landschaftspflegerischen Begleitplan

Dieser Plan wird gem. §§ 8 ff. des Luftverkehrsgesetzes (LuftVG) festgestellt.

Regierung von Oberbayern
 - Luftamt Südbayern -

[Signature]
 Büchner
 Ltd. Regierungsdirektor

Planfeststellungsverfahren 

3. Start- und Landebahn

Objekt LANDSCHAFTSPFLEGERISCHER BEGLEITPLAN GEWÄSSERAUSBAU	Erläuterungsber.Nr. J-401
Planart LAGEPLAN UMGESTALTUNG GRÜSELGRABEN (FLURNR. 2485/4)	Maßstab 1: 2 000

Planverfasser Dr. Blasy - Dr. Overland Beratende Ingenieure GmbH & Co. KG Moosstraße 3 82279 Eching am Ammersee <i>i.v. D. Rosar</i>	Bearb.	Kehrer
	Gezeich.	Meuser
	Geprüft	Rosar
	Datum	17.08.2007

Flughafen München GmbH München, den20.08.2007 gez. i.V. Dr. Josef Schwendner gez. i.V. Nils Eichbaum	Geprüft	Datum	17.08.2007
		Zeichen	BLOMEYER
		Anlage Nr.	J-423