




IN DIESEM PLAN FESTZUSTELLEN:


-  Umgriff der wasserbaulichen Maßnahmen
-  Gewässerausbau


NACHRICHTLICH DARGESTELLT:

-  Süßgraben Gewässer mit Bezeichnung
- | | |
|---------------------------|-----------------|
| Maßnahmen-Nr. | Kurzbezeichnung |
| Beschreibung der Maßnahme | |

 Beschreibung der Maßnahme und Bezug zum landschaftspflegerischen Begleitplan

J-165-A-1 Umgestaltung Süßgraben (Flurnr. 5997)
 Naturmah Umgestaltung der rechten Grabenseite durch eine Grabentasche.

Dieser Plan wird gem. §§ 8 ff. des Luftverkehrsgesetzes (LuftVG) festgestellt.
 Regierung von Oberbayern
 - Luftamt Südbayern -

 Büchner
 Ltd. Regierungsdirektor

Planfeststellungsverfahren 
3. Start- und Landebahn

| | |
|--|-------------------------------------|
| Objekt LANDSCHAFTSPFLEGERISCHER BEGLEITPLAN GEWÄSSERAUSBAU | Erläuterungsber.Nr. J-401 |
| Planart LAGEPLAN UMGESTALTUNG SÜßGRABEN (FLURNR. 5997) | Maßstab 1: 2 000 |

| | | |
|--|----------|------------|
| Planverfasser Dr. Blasy - Dr. Overland Beratende Ingenieure GmbH & Co. KG Moosstraße 3 82279 Eching am Ammersee  | Bearb. | Kehrer |
| | Gezeich. | Meuser |
| | Geprüft | Rosar |
| | Datum | 17.08.2007 |

| | | | | | |
|---|---------|------------|------------|---------|----------|
| Flughafen München GmbH München, den <u>20.08.2007</u> gez. i.V. Dr. Josef Schwendner gez. i.V. Nils Eichbaum | Geprüft | Datum | 17.08.2007 | Zeichen | BLOMEYER |
| | | Anlage Nr. | | | |
| | | J-419 | | | |