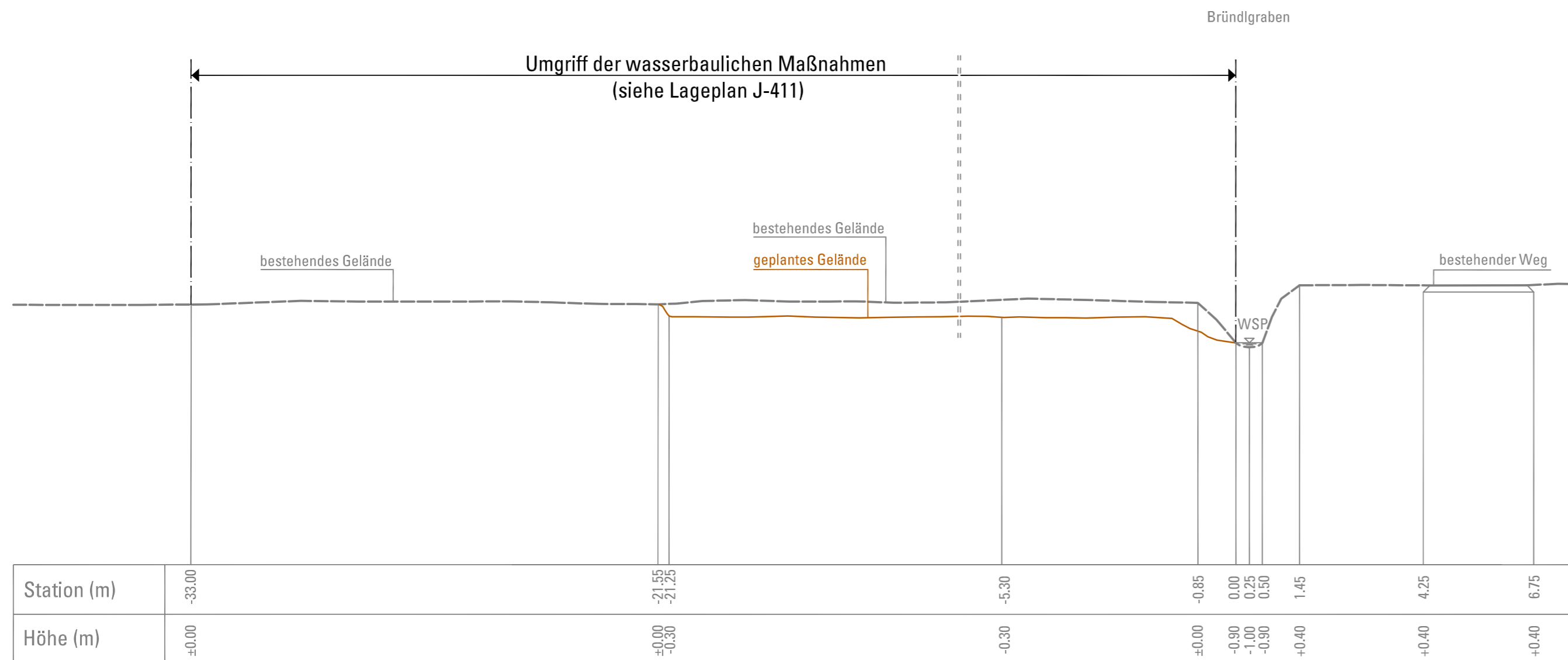


Regelquerschnitt im Bereich Station 0 + 096 m



IN DIESEM PLAN FESTZUSTELLEN:

— geplantes Gelände

NACHRICHTLICH DARGESTELLT:

Station (m)	-0.50	0.00
Höhe (m)	±0.00	-0.70

Dieser Plan wird gem. §§ 8 ff. des Luftverkehrsgesetzes (LuftVG) festgestellt.



Regierung von Oberbayern
- Luftamt Südbayern -

Büchner
Büchner
Ltd. Regierungsdirektor

Planfeststellungsverfahren 3. Start- und Landebahn

M Flughafen München

Objekt LANDSCHAFTSPFLEGERISCHER BEGLEITPLAN GEWÄSSERAUSBAU	Erläuterungsber.Nr. J-401
Planart REGELQUERSCHNITT UMGESTALTUNG BRÜNDLGRABEN	Maßstab 1:100

Planverfasser SEHLHOFF GMBH Rachelstraße 53 94315 Straubing 		Bearb.	Meier
		Gezeich.	Biedermann
		Geprüft	Schlund
		Datum	17.08.2007

Flughafen München GmbH München, den20.08.2007 gez. i.V. Dr. Josef Schwendner gez. i.V. Nils Eichbaum	Geprüft	Datum	17.08.2007	Zeichen	Blomeyer
		Anlage Nr.			
		J-412			