



J-314-E-1	Umgestaltung Bründlgraben
Naturnahe Umgestaltung durch Grabenaufweitung auf Höhe Mittelwasserspiegel (MWSP)	

Dieser Plan wird gem. §§ 8 ff. des Luftverkehrsgesetzes (LuftVG) festgestellt.


Regierung von Oberbayern
- Luftamt Südbayern -

[Signature]
Büchner
Ltd. Regierungsdirektor

IN DIESEM PLAN FESTZUSTELLEN:

-  Umgriff der wasserbaulichen Maßnahme
-  Ausbau eines Gewässers

NACHRICHTLICH DARGESTELLT:

-  Gfällach Gewässer mit Bezeichnung
- | | |
|---------------------------|-----------------|
| Maßnahmen-Nr. | Kurzbezeichnung |
| Beschreibung der Maßnahme | |

 Beschreibung der Maßnahme und Bezug zum landschaftspflegerischen Begleitplan

Planfeststellungsverfahren 

3. Start- und Landebahn

Objekt LANDSCHAFTSPFLEGERISCHER BEGLEITPLAN GEWÄSSERAUSBAU	Erläuterungsber.Nr. J-401
Planart LAGEPLAN UMGESTALTUNG BRÜNDLGRABEN	Maßstab 1: 2 000

Planverfasser SEHLHOFF GMBH Rachelstraße 53 94315 Straubing 	 SEHLHOFF GMBH INGENIEURE + ARCHITECTEN	Bearb.	Meier
		Gezeich.	Biedermann
		Geprüft	Schlund
		Datum	17.08.2007

Flughafen München GmbH München, den20.08.2007. gez. i.V. Dr. Josef Schwendner gez. i.V. Nils Eichbaum	Geprüft	Datum	Zeichen
		17.08.2007	Blomeyer
		Anlage Nr. J-411	