




**IN DIESEM PLAN FESTZUSTELLEN:**

-  Umgriff der wasserbaulichen Maßnahme
-  Ausbau eines Gewässers



**NACHRICHTLICH DARGESTELLT:**

-  Gfällach Gewässer mit Bezeichnung
- |                           |                 |
|---------------------------|-----------------|
| Maßnahmen-Nr.             | Kurzbezeichnung |
| Beschreibung der Maßnahme |                 |

 Beschreibung der Maßnahme und Bezug zum landschaftspflegerischen Begleitplan

**Planfeststellungsverfahren**   
**3. Start- und Landebahn**

Objekt LANDSCHAFTSPFLEGERISCHER BEGLEITPLAN GEWÄSSERAUSBAU	Erläuterungsber.Nr. J-401
Planart LAGEPLAN UMGESTALTUNG GALGENBACH	Maßstab 1: 2 000


Planverfasser  SEHLHOFF GMBH Rachelstraße 53 94315 Straubing  	 SEHLHOFF GMBH INGENIEURE + ARCHITEKTEN	Bearb.	Meier
		Gezeich.	Biedermann
		Geprüft	Schlund
		Datum	17.08.2007

Flughafen München GmbH  München, den .....20.08.2007  gez. i.V. Dr. Josef Schwendner gez. i.V. Nils Eichbaum	Geprüft	Datum	Zeichen
		17.08.2007	Blomeyer
		Anlage Nr. <b>J-409</b>	

J-163-E-2	Umgestaltung Galgenbach
Naturnahe Umgestaltung durch eine Grabenaufweitung	

Dieser Plan wird gem. §§ 8 ff. des Luftverkehrsgesetzes (LuftVG) festgestellt.

Regierung von Oberbayern  
 - Luftamt Südbayern -

  
 Büchner  
 Ltd. Regierungsdirektor

Gemeinde Neufahrn bei Freising  
 Landkreis Freising