
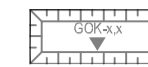


J-160-E-4
J-160-E-5
J-161-E-6
J-160-E-9


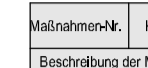
Neuanlage von Geländemulden im Freisinger Moos

Wiederherstellung von Nasswiesenstandorten durch Abtrag des nährstoffreichen Oberbodens

IN DIESEM PLAN FESTZUSTELLEN:

-  Umgriff der wasserbaulichen Maßnahmen
-  Abgrabungen (zulässige Tiefe unter GOK)

NACHRICHTLICH DARGESTELLT:

-  Gewässer mit Bezeichnung
-  Beschreibung der Maßnahme und Bezug zum landschaftspflegerischen Begleitplan

Dieser Plan wird gem. §§ 8 ff. des Luftverkehrsgesetzes (LuftVG) festgestellt.

Regierung von Oberbayern
- Luftfahrt Südbayern -

Wolfgang Buchner
Büchner
Ltd. Regierungsdirektor

2. Änderung: (Plan-Index 01)

Planverfasser: Dr. Blasy - Dr. Overland Datum: 19.02.2010 Geprüft: i.V. *Blasy*

Flughafen München GmbH, München, den 22.02.2010
gez. i.V. Dr. Josef Schwendner gez. i.V. Hermann Blomeyer

Planfeststellungsverfahren **M** Flughafen München

3. Start- und Landebahn

Objekt LANDSCHAFTSPFLERISCHER BEGLEITPLAN GEWÄSSERAUSBAU	Erläuterungsber.Nr. J-401
Planart LAGEPLAN NEUANLAGE VON GELÄNDEMULDEN IM FREISINGER MOOS	Maßstab 1: 2 000
Planverfasser SEHLHOFF GMBH Rachelstraße 53 94315 Straubing <i>Sehlhoff</i>	Bearb. Meier Gezeich. Biedermann Geprüft. Schlund Datum 17.08.2007
Flughafen München GmbH München, den 20.08.2007 gez. i.V. Dr. Josef Schwendner gez. i.V. Nils Eichbaum	Geprüft. Datum 17.08.2007 Zeichen BLOMEYER Anlage Nr. J-407