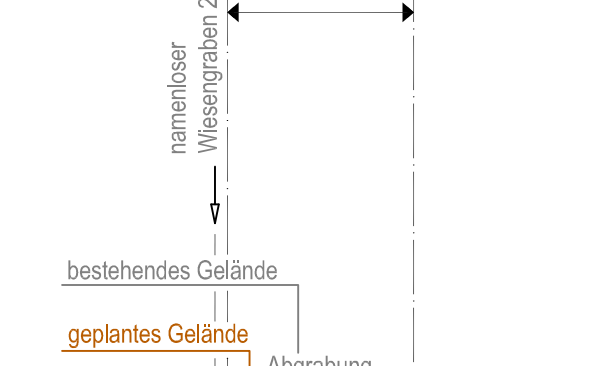


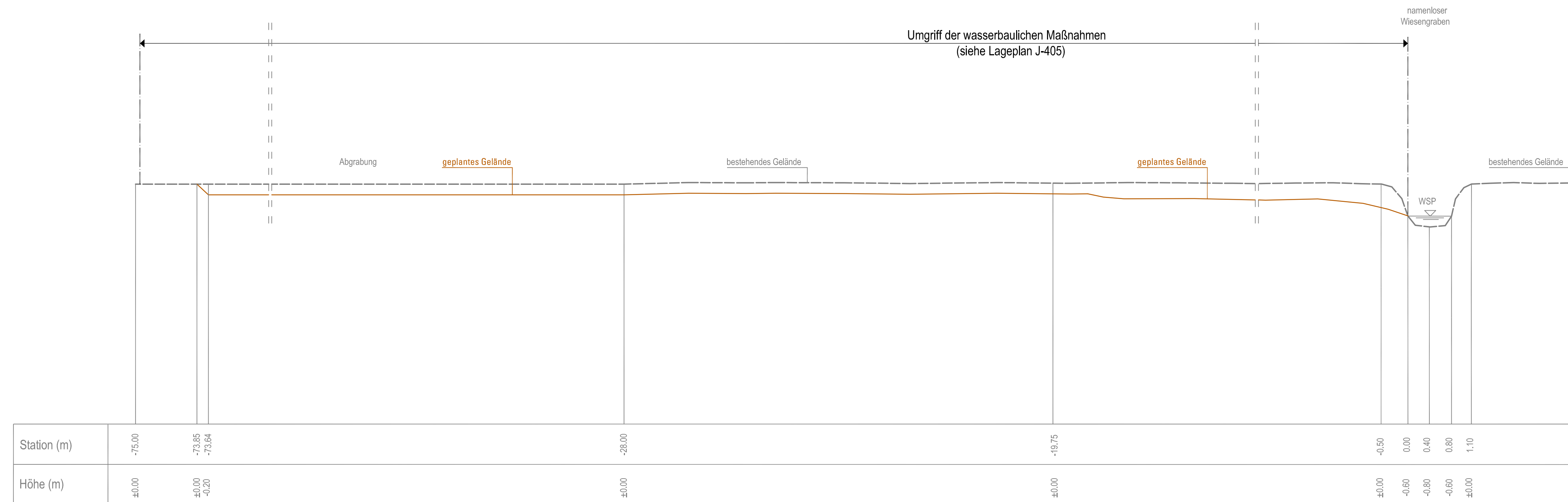
Schnitt bei Station 0 + 620 m  
Umgriff der wasserbaulichen Maßnahmen  
(siehe Lageplan J-405)



445,00 müNN			
geplantes Gelände	—	müNN	
Stationierung	m		
bestehendes Gelände	---	müNN	
GW <sub>Februar 2008</sub>	---	müNN	

	P+000	P+005	P+010	P+015	P+020	P+025	P+030	P+035	P+040	P+045	P+050	P+055	P+060
geplantes Gelände	451,11	450,91	451,12	451,12	451,31								
Stationierung	0+000	0+005	0+010	0+015	0+020	0+025	0+030	0+035	0+040	0+045	0+050	0+055	0+060
bestehendes Gelände	451,44	450,83	451,34	451,34	451,33								
GW <sub>Februar 2008</sub>	449,79	449,79	449,79	449,79	449,79	449,79	449,79	449,79	449,79	449,79	449,79	449,79	449,79

Regelquerschnitt im Bereich Station 0 + 127 m



Station (m)	-75,00	-73,85	-73,04	-28,00	-18,75	-0,50	0,00	0,40	0,80	1,10
Höhe (m)	±0,00	±0,00	±0,00	±0,00	±0,00	±0,00	-0,80	-0,80	-0,80	±0,00

IN DIESEM PLAN FESTZUSTELLEN:

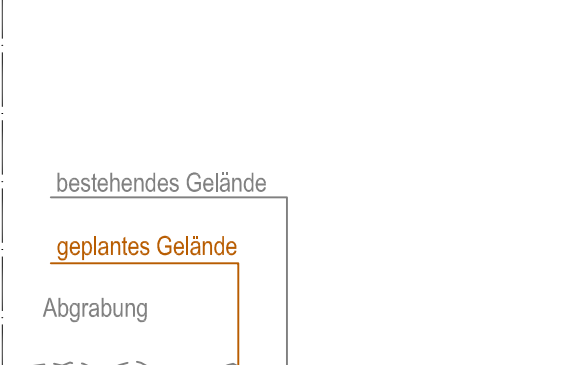
geplantes Gelände

NACHRICHTLICH DARGESTELLT:

Station (m)	
Höhe (m)	±0,00 -0,50 -0,70 0,00

geplantes Gelände
Stationierung
bestehendes Gelände
GW <sub>Februar 2008</sub>

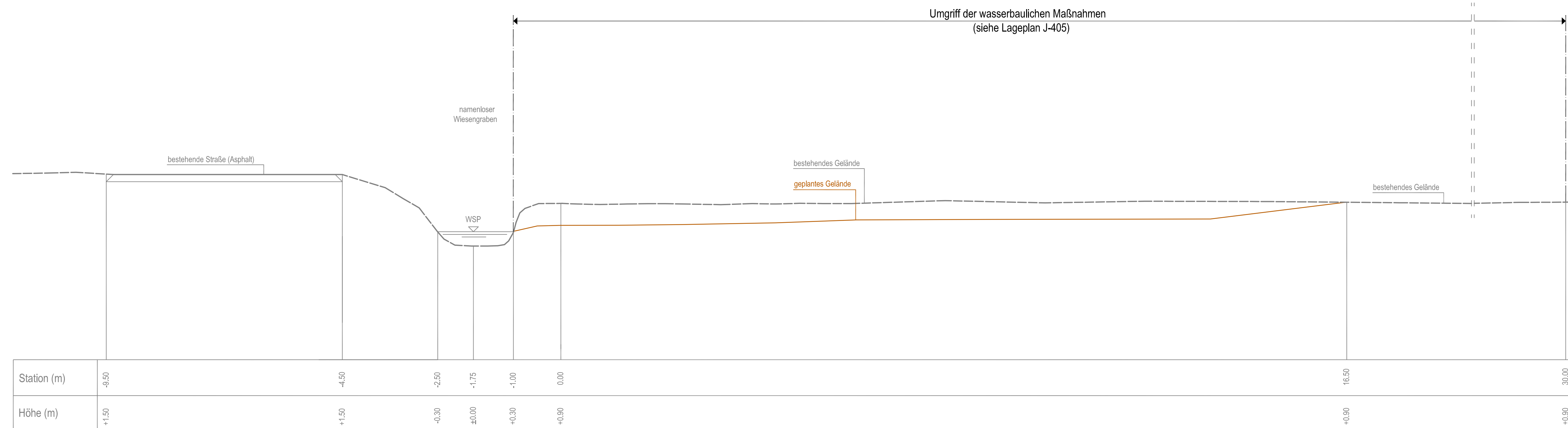
Schnitt bei Station 0+265 m  
Umgriff der wasserbaulichen Maßnahmen  
(siehe Lageplan J-405)



445,00 müNN			
geplantes Gelände	—	müNN	
Stationierung	m		
bestehendes Gelände	---	müNN	
GW <sub>Februar 2008</sub>	---	müNN	

	P+000	P+005	P+010	P+015	P+020	P+025	P+030	P+035	P+040	P+045	P+050	P+055	P+060
geplantes Gelände	451,11	450,91	451,12	451,12	451,31								
Stationierung	0+000	0+005	0+010	0+015	0+020	0+025	0+030	0+035	0+040	0+045	0+050	0+055	0+060
bestehendes Gelände	451,19	451,11	451,11	451,11	450,88	450,88	450,88	450,88	450,88	450,88	450,88	450,88	450,88
GW <sub>Februar 2008</sub>	449,74	449,74	449,74	449,74	449,74	449,74	449,74	449,74	449,74	449,74	449,74	449,74	449,74

Regelquerschnitt im Bereich Station 0 + 220 m



Station (m)	-3,50	-4,50	-2,50	-1,75	-1,00	0,00	15,50	30,00
Höhe (m)	+1,50	+1,50	-0,30	±0,00	+0,30	+0,30	+0,30	+0,30

Dieser Plan wird gem. §§ 8 ff. des Luftverkehrsgesetzes (LuftVG) festgestellt.  
Regierung von Oberbayern  
- Luftfahrt Südbayern -  
*Josef Schwendner*  
Büchner  
1. d. Regierungsdirektor

2. Änderung: (Plan-Index 01)

Planverfasser: Dr. Blasy - Dr. Overland Datum: 19.02.2010 Geprüft: i.v. Blasy  
Flughafen München GmbH, München, den 22.02.2010  
gez. i.V. Dr. Josef Schwendner gez. i.V. Hermann Blomeyer

Planfeststellungsverfahren  
3. Start- und Landebahn

Flughafen München

Objekt LANDSCHAFTSPFLEGERISCHER BEGLEITPLAN GEWÄSSERAUSBAU	Erfäuterungs-Nr. J-401
Planart REGELQUERSCHNITT - UMGESTALTUNG BZW. BESEITIGUNG VON GRÄBEN IM FREISINGER MOOS	Maßstab 1:50 1:1000/100
Planverfasser SEHLHOFF GMBH Rachelstraße 53 94315 Straubing	Bearb. Meier Gezeich. Biedermann Geprüft. Schlund Datum 17.08.2007
Flughafen München GmbH München, den 20.08.2007 gez. i.V. Dr. Josef Schwendner gez. i.V. Nils Eichbaum	Geprüft Datum 17.08.2007 Zeichen BLOMEYER Anlage Nr. J-406