








**J-161-E-6 Umgestaltung bzw. Beseitigung von Gräben im Freisinger Moos**

Naturnahe Umgestaltung an zwei bestehenden Gräben. Entwicklung von Feuchtwiesen durch Ansaat artenreicher Wiesenmischungen und 2-schürige Mahd. Wiederherstellung von Feuchtwiesenstandorten durch Abtrag des nährstoffreichen Oberbodens und Entwicklung einer artenreichen Feuchtwiese durch Ansaat artenreicher Wiesenmischungen und 2-schürige Mahd. Umwandlung von Intensivgrünland sowie einer Grünlandbrache in artenreiche Feuchtwiesen durch Ansaat einer artenreichen Wiesenmischung und 2-schürige Mahd. Entbuschung der ehemaligen Torfstiche und Ansaat einer artenreichen Wiesenmischung. Vereinzelt Erhalt bzw. Pflanzung von Domsträuchern. Weiterentwicklung von Seggenrieden und Hochstaudenfluren durch regelmäßige Mahd. Weiterentwicklung bestehenden Feuchtgrünlandes durch 2-schürige Mahd. Optimierung der lokalen Standortbedingungen durch Beseitigung eines Grabens.

**IN DIESEM PLAN FESTZUSTELLEN:**

-  Umgriff der wasserbaulichen Maßnahmen
-  Ausbau eines Gewässers
-  natürliche Sukzession (keine Gewässerunterhaltung)
-  Abgrabungen (zulässige Tiefe unter GOK)

**NACHRICHTLICH DARGESTELLT:**

-  Gräben
-  Gewässer mit Bezeichnung
-  Beschreibung der Maßnahme und Bezug zum landschaftspflegerischen Begleitplan

Dieser Plan wird gem. §§ 8 ff. des Luftverkehrsgesetzes (LuftVG) festgestellt.

Regierung von Oberbayern  
- Luftamt Südbayern -

*[Signature]*  
Büchner  
Ltd. Regierungsdirektor

2. Änderung: (Plan-Index 01)

Planverfasser: Dr. Blasy - Dr. Øverland Datum: 19.02.2010 Geprüft: *[Signature]*

Flughafen München GmbH, München, den 22.02.2010

gez. i.V. Dr. Josef Schwendner gez. i.V. Hermann Blomeyer

**Planfeststellungsverfahren**

**3. Start- und Landebahn**

**M Flughafen München**

Objekt LANDSCHAFTSPFLEGERISCHER BEGLEITPLAN GEWÄSSERAUSBAU	Erläuterungsber.Nr. J-401								
Planart LAGEPLAN - UMGESTALTUNG BZW. BESEITIGUNG VON GRÄBEN IM FREISINGER MOOS	Maßstab 1: 2 000								
Planverfasser  SEHLHOFF GMBH Rachelstraße 53 94315 Straubing <i>[Signature]</i>	<table border="1"> <tr> <td>Bearb.</td> <td>Meier</td> </tr> <tr> <td>Gezeich.</td> <td>Biedermann</td> </tr> <tr> <td>Geprüft</td> <td>Schlund</td> </tr> <tr> <td>Datum</td> <td>17.08.2007</td> </tr> </table>	Bearb.	Meier	Gezeich.	Biedermann	Geprüft	Schlund	Datum	17.08.2007
Bearb.	Meier								
Gezeich.	Biedermann								
Geprüft	Schlund								
Datum	17.08.2007								
Flughafen München GmbH München, den ...20.08.2007...	<table border="1"> <tr> <td>Datum</td> <td>Zeichen</td> </tr> <tr> <td>17.08.2007</td> <td>BLOMEYER</td> </tr> <tr> <td colspan="2">Anlage Nr. J-405</td> </tr> </table>	Datum	Zeichen	17.08.2007	BLOMEYER	Anlage Nr. J-405			
Datum	Zeichen								
17.08.2007	BLOMEYER								
Anlage Nr. J-405									
gez. i.V. Dr. Josef Schwendner gez. i.V. Nils Eichbaum	Geprüft								