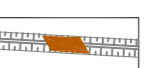






**IN DIESEM PLAN FESTZUSTELLEN:**

-  Verfüllung bestehender Entwässerungsgräben
-  natürliche Sukzession (keine Gewässerunterhaltung)

**NACHRICHTLICH DARGESTELLT:**

-  Gewässer mit Bezeichnung
- |                           |  |
|---------------------------|--|
| Maßnahmen-Nr.             | Kurzbezeichnung  |
| Beschreibung der Maßnahme | Beschreibung der Maßnahme und Bezug zum landschaftspflegerischen Begleitplan |

**J-160-E-12** Beseitigung Graben im Freisinger Moos (Flurnr. 1050)

Beseitigung und partielle Verfüllung des bestehenden Grabens. Bestehenden Graben in drei Abschnitten auf eine Länge von jeweils 10 lfm bis zur Grabenoberkante verfüllen. Übrige Grabenabschnitte nicht mehr unterhalten (= Aufheben der Unterhaltungspflicht).

Gemeinde Neufahrn bei Freising  
Landkreis Freising

Dieser Plan wird gem. §§ 8 ff. des Luftverkehrsgesetzes (LuftVG) festgestellt.

Regierung von Oberbayern  
- Luftfahrt Südbayern -

*J. Buchner*  
Buchner  
Ltd. Regierungsdirektor

**Planfeststellungsverfahren**  
**3. Start- und Landebahn**



<b>Objekt</b> LANDSCHAFTSPFLEGERISCHER BEGLEITPLAN GEWÄSSERAUSBAU	<b>Erläuterungsber.Nr.</b> J-401
<b>Planart</b> LAGEPLAN BESEITIGUNG GRABEN IM FREISINGER MOOS (FLURNR. 1050)	<b>Maßstab</b> 1: 2 000
<b>Planverfasser</b>  SEHLHOFF GMBH Rachelstraße 53 94315 Straubing <i>Sehlhoff</i>	<b>Bearb.</b> Meier <b>Gezeich.</b> Biedermann <b>Geprüft</b> Schlund <b>Datum</b> 17.08.2007
<b>Flughafen München GmbH</b> München, den ....20.08.2007  gez. i.V. Dr. Josef Schwendner gez. i.V. Nils Eichbaum	<b>Geprüft</b>  Datum 17.08.2007 Zeichen Blomeyer Anlage Nr. J-403