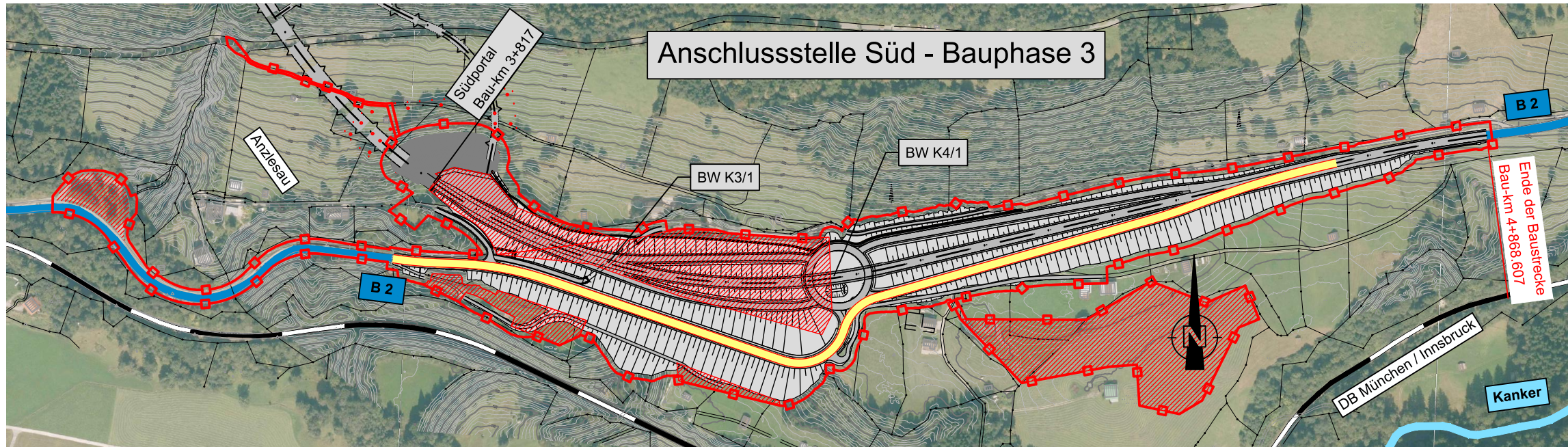
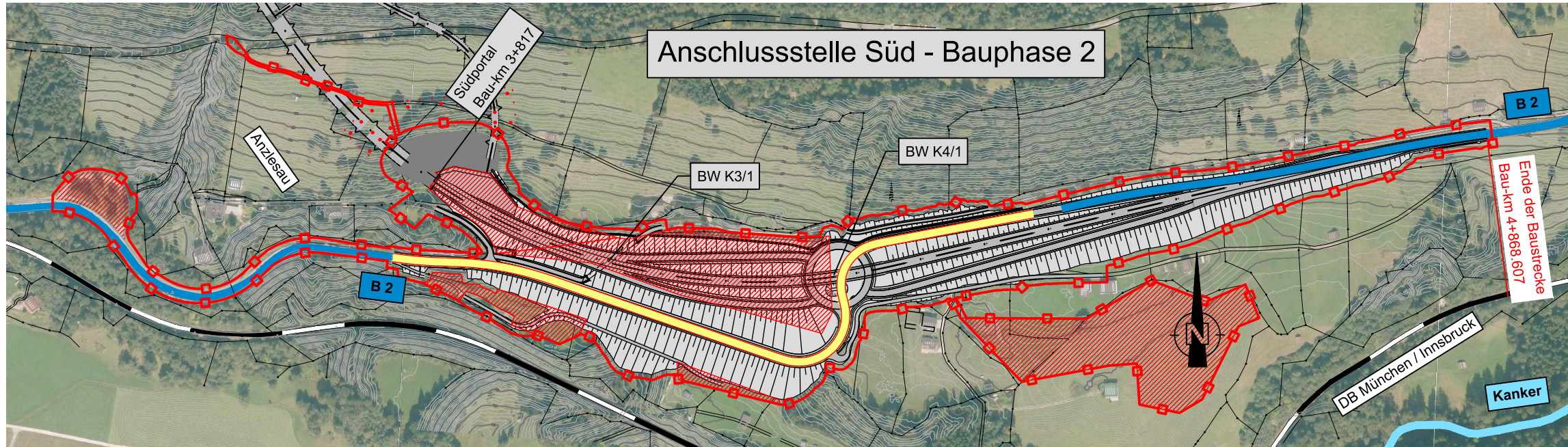
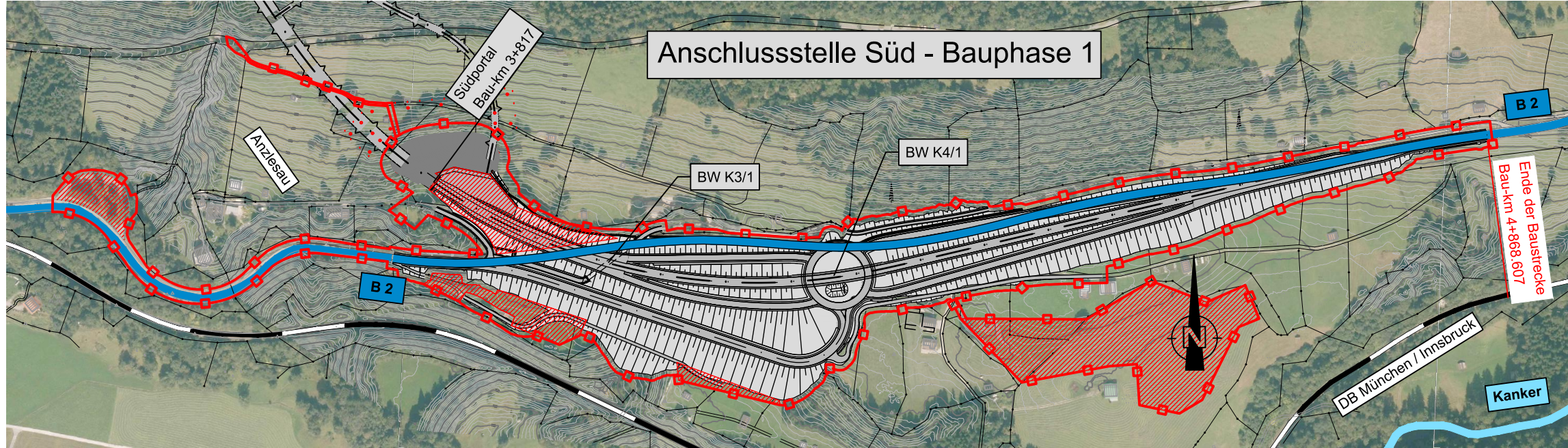


© Bayerische Vermessungsverwaltung, Geobasisdaten  
(Darstellung der Flurkarte als Eigentumsnachweis nicht geeignet)  
Bayerisches Landesamt für Umwelt, www.lfu.bayern.de  
Lagefestpunkt im GK-System  
Lagestatus 120 und DHHN12-System  
Höhenstatus 100 (NN)  
Auszug enthält Daten aus dem Rauminformationssystem



M 1 : 5 000



## Zeichenerklärung

### Planung

- Einschnittböschung
- Fahrbahn mit Achse und Fahrstreifenaufteilung
- Dammböschung
- bauezeitliche Straßenführung
- bauezeitliche Gewässerverlegung
- Baufeldgrenze
- Baustelleneinrichtungsflächen

### Verwaltung

- Gemeinden und Gemarkungsgrenze

### Gebiete und Flächen

- Wohnbauflächen
- Gemischte Bauflächen
- Gewerbliche Bauflächen
- Sonderbaufläche
- Gemeinbedarf


### Schutzgebiete Natur, Landschaft, Wasser

- FFH-Gebiet
- Landschaftsschutzgebiet
- Überschwemmungsgebiet

### Straßennetz vorhanden

- A 95 Bundesautobahn
- B 2 Bundesstraße
- St 2060 Staatsstraße
- K 33 Kreisstraße
- sonstige Straße

1

Planer			Projektnr.: R253		
 ILF Consulting Engineers Austria GmbH Feldkreuzstraße 3 A-6063 Rum bei Innsbruck			Datum	Name	
			bearbeitet:	Jud	
			gezeichnet:	Jud	
			geprüft:	Windisch	

## Staatliches Bauamt Weilheim

Münchener Straße 39  
82362 Weilheim

Tel.: 0881/990-0, Fax: 0881/990-1000, E-Mail: poststelle@stbawm.bayern.de



bearbeitet:		
gezeichnet:		
geprüft:		
PSP Nr.: B17S.ABBA0017.00		
Projekt: OU GAP mit Wanktunnel		

Nr.	Art der Änderung	Datum	Zeichen

# FESTSTELLUNGSENTWURF

Straßenbauverwaltung Freistaat Bayern		Unterlage / Blatt-Nr.: 16 / 1	
Staatliches Bauamt Weilheim		Lageplan BE-Flächen und Baustraßen	
Straße / Abschn.-Nr. / Station: B 2 / Abschn. 255, Stat. 0,000 - Abschn. 230, Stat. 7,045		Maßstab: 1:5 000	
PROJIS-Nr.: 09 890645 00			

<b>B 2 München-Mittenwald</b> Verlegung östlich Garmisch-Partenkirchen mit Wanktunnel Bau-km 0+000 bis Bau-km 4+869	
aufgestellt: Staatliches Bauamt Weilheim	
Scheckinger, Ltd. Baudirektor Weilheim, den 14.02.2025	