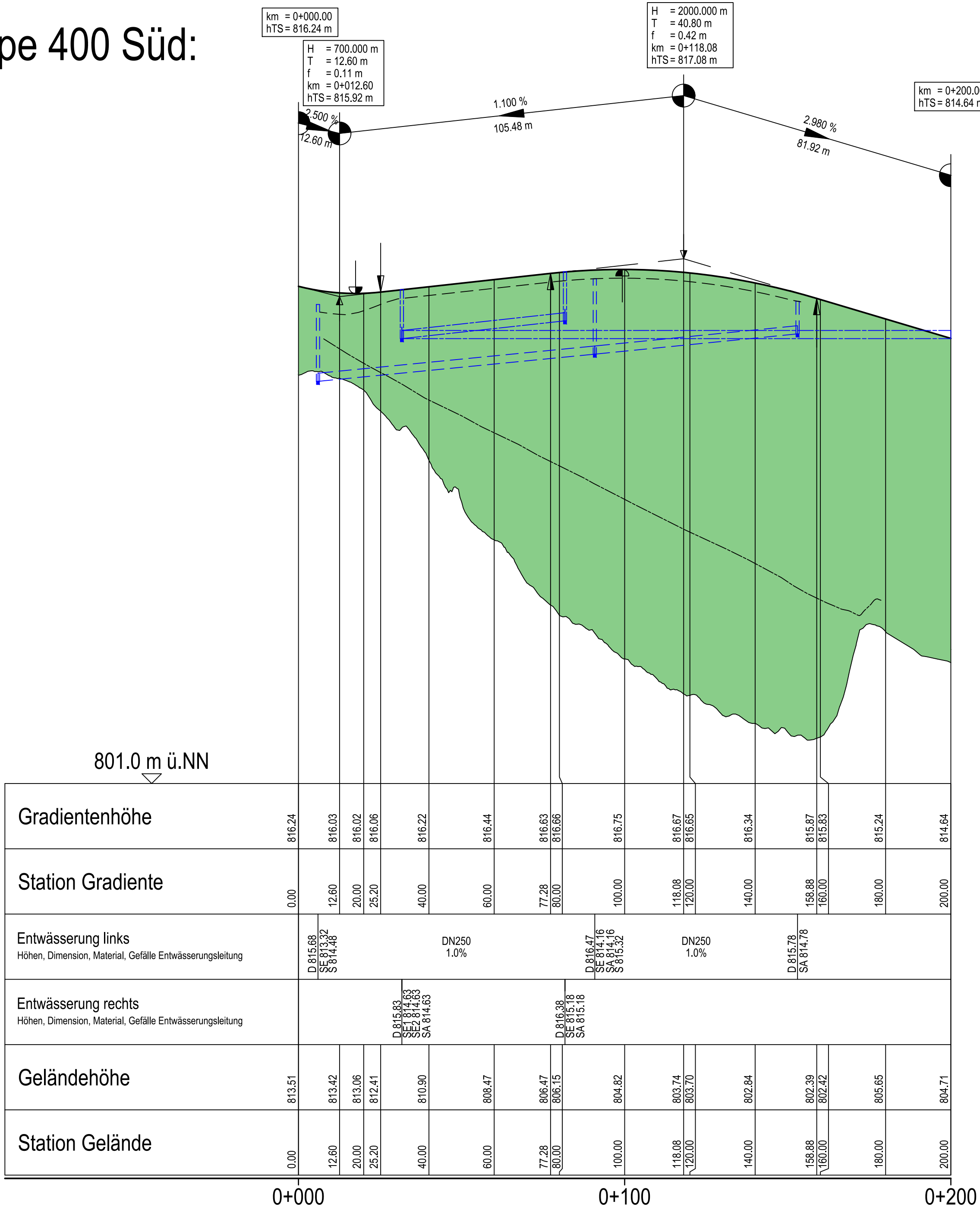
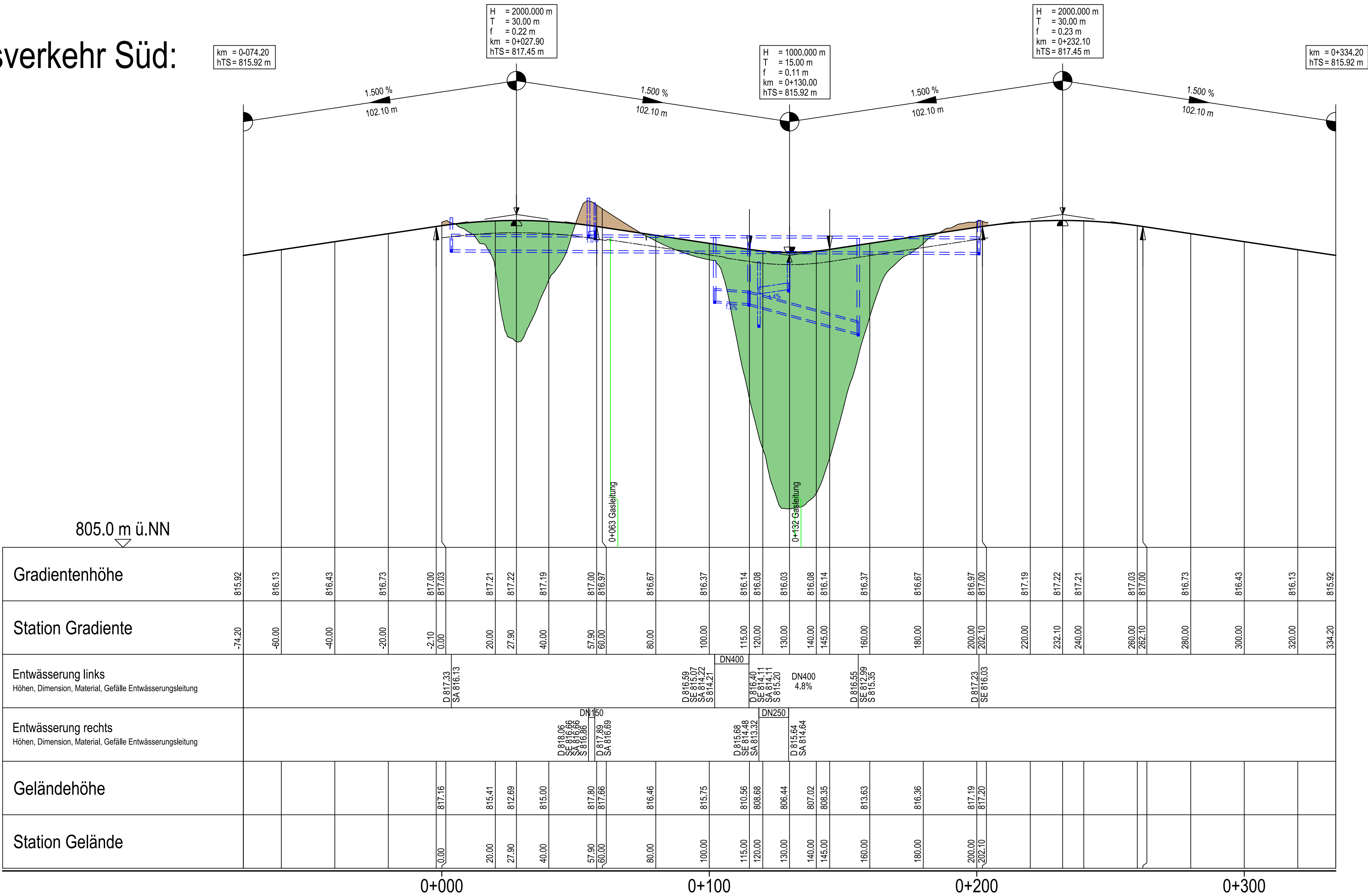



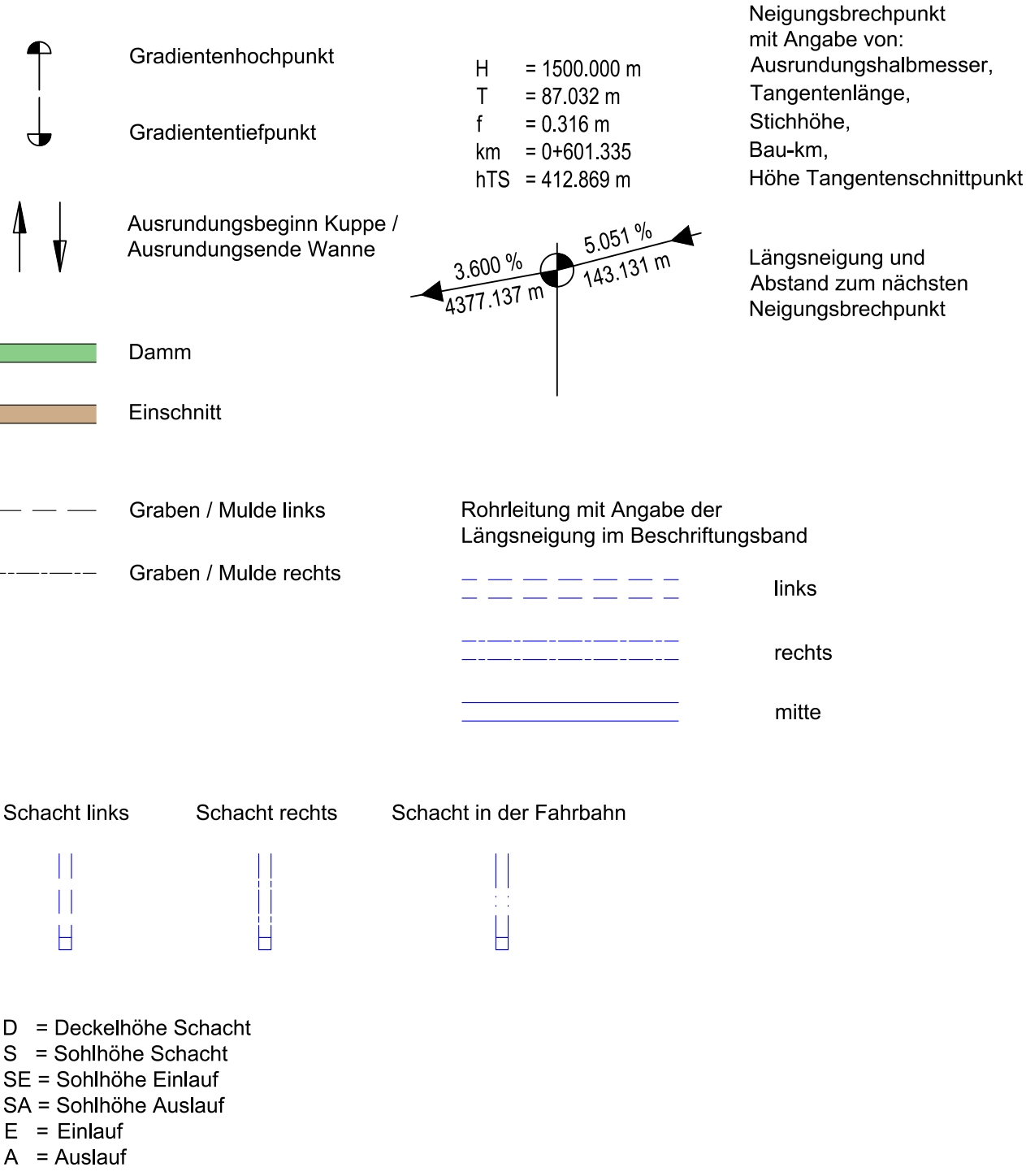
Rampe 400 Süd:



Kreisverkehr Süd:



Zeichenerklärung



Planer	ILF Consulting Engineers Austria GmbH Feldkreuzstraße 3 A-6063 Rum bei Innsbruck	Projektdr.: R253	Datum	Name
		bearbeitet:	02/2025	Jud
		gezeichnet:	02/2025	Jud
		geprüft:	02/2025	Windisch

Staatliches Bauamt Weilheim	bearbeitet:		
Münchener Straße 39 82362 Weilheim	gezeichnet:		
Tel.: 0881990-0, Fax: 0881990-1000, E-Mail: poststelle@sbawm.bayern.de	geprüft:		
	PSP Nr.: B17S.ABBA0017.00		
	Projekt: OU GAP mit Wanktunnel		

Nr.	Art der Änderung	Datum	Zeichen

FESTSTELLUNGSENTWURF

Straßenbauverwaltung Freistaat Bayern	Unterlage / Blatt-Nr.: 6 / 5
Staatliches Bauamt Weilheim	Höhenplan Bereich Süd Rampe 400 und Kreisverkehr
Straße / Abschn.-Nr. / Station: B 2 / Abschn. 255, Stat. 0.000 - Abschn. 230, Stat. 7.045 PROJIS-Nr.: 09 890645 00	Maßstab: 1:1 000/100
B 2 München-Mittenwald Verlegung östlich Garmisch-Partenkirchen mit Wanktunnel Bau-km 0+000 bis Bau-km 4+869	
aufgestellt: Staatliches Bauamt Weilheim	
Scheckking, Ltd. Baudirektor Weilheim, den 14.02.2025	