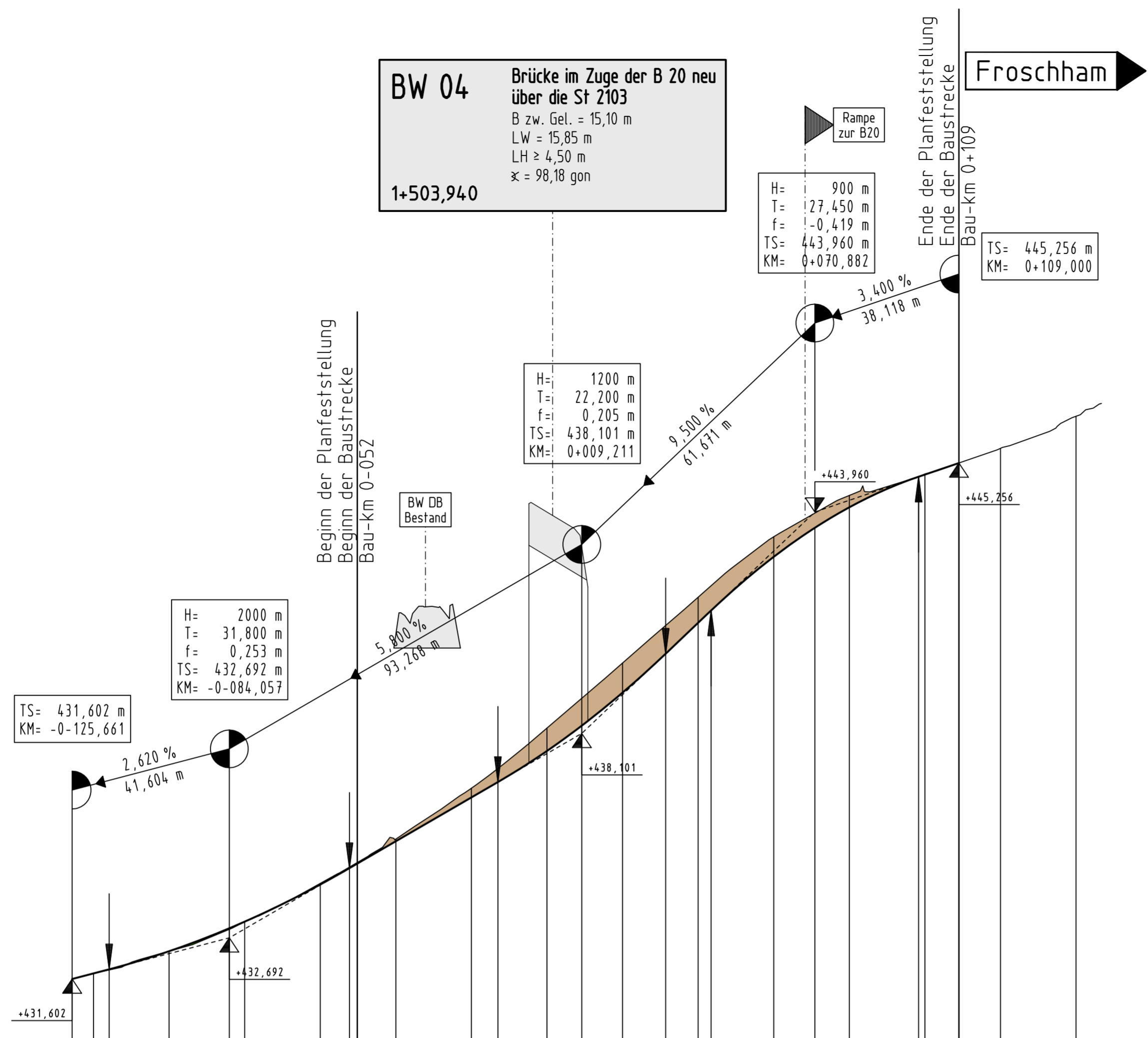


BW 04 Brücke im Zuge der B 20 neu über die St 2103
 B zw. Gel. = 15,10 m
 LW = 15,85 m
 LH ≥ 4,50 m
 α = 98,18 gon
1+503,940

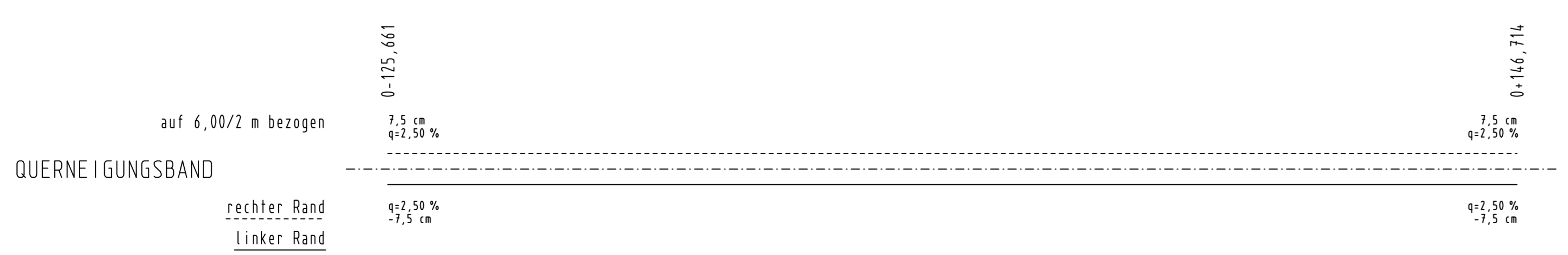
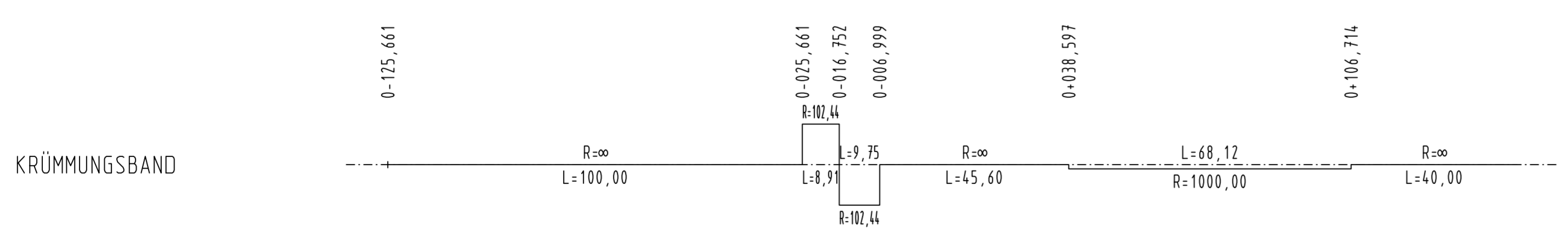
Froschham

Laufen



M = 1:1000/100
 430,00 m ü. NN

Gradiente	-20,000 431,750 -15,857 431,859	0,000 432,337	-84,057 432,945 -80,000 433,119	-60,000 434,102	-52,257 434,536	-40,000 435,247	-20,000 436,407	-12,989 436,814	0,000 437,637	9,211 438,307	20,000 439,181	31,411 440,210	40,000 441,026 43,432 441,352	60,000 442,774	70,882 443,541	80,000 444,083	98,333 444,823 0,000 444,950	9,000 445,256
Gelände/Bestand	-20,000 431,750	0,000 432,338	-80,000 433,116	-60,000 434,132	-40,000 435,305	-20,000 436,651	0,000 438,243	20,000 439,965	40,000 441,706	60,000 443,305	80,000 444,398	0,000 444,965	20,000 445,645	40,000 446,493				
Station	0-100			0+000			0+100											



Zeichenerklärung:

- Gradientenhochpunkt
- Gradiententiefpunkt
- Ausrundungsbeginn Kuppe / Ausrundungsbeginn Wanne
- Damm
- Einschnitt

Neigungsbrechpunkt mit Angabe von:
 Ausrundungshalbmesser, Tangentenlänge, Stichhöhe, Höhe Tangentenschnittpunkt, Bau-km

Längsneigung und Abstand zum nächsten Neigungsbrechpunkt

H= 9900 m
 T= 164,597 m
 f= -1,368 m
 TS= 695,823 m
 KM= 0+169,636

-1,192%
 129,280 m
 3,000%
 110,983 m

Hyna + Weiß
 Bauingenieure
 Partnerschaftsgesellschaft

86316 Friedberg | Tel 0821-268 97-0 | Internet www.hyna-weiss.de

BV:	097.02.01	Datum	Name
bearbeitet:	06/2016	Ender	
gezeichnet:	06/2016	Winter	
geprüft:	06/2016	Hyna	

Datei: 0970101_Bahnparallele/ U060301_HP_Knoten-St2103_S2103.PLT

Freistaat Bayern
 Staatliches Bauamt Traunstein

Rosenheimer Straße 7
 83278 Traunstein

TEL 0861/57-245, FAX 0861/15661, E-MAIL: poststelle@stbats.bayern.de

bearbeitet:	06/2016	Dömland
gezeichnet:	06/2016	Hyna + Weiß
geprüft:	06/2016	Wallner

PSP Nr.:
 PSP Bez.:
 Dateiname: pdf-Name

Nr.	Art der Änderung	Datum	Zeichen

FESTSTELLUNGSENTWURF

Straßenbauverwaltung Freistaat Bayern
 Staatliches Bauamt Traunstein

Straße / Abschn.-Nr. / Station: B20_480_1,760 bis B20_420_7,068

PROJIS-Nr.: 0900140010

Unterlage / Blatt-Nr.: 6.3/1 V
 Höhenplan
 Knoten St 2103
 St 2103
 Maßstab: 1 : 1 000/100

B 20 Freilassing - Burghausen
 Ortsumgehung Laufen
 Bahnparallele Variante 2a
 Bau-km 0+000 bis 3+988

aufgestellt:
 Staatliches Bauamt Traunstein

König
 König, Ltd. Projektdirektor
 Traunstein, den 19.06.2017