

**BW 06** Brücke im Zuge der B 20 neu über die GVS zwischen Daring und Oberhaslach  
 B zw. Gel. = 16,10 m  
 LW = 8,50 m  
 LH ≥ 4,50 m  
 x = 100,000 gon  
 Nach Eurocode 1, Teil 2

Einmündung öFW

Daring

Anschluss an GVS Oberhaslach - Lepperding

Ende der Baustrecke Anpassung an Bestand

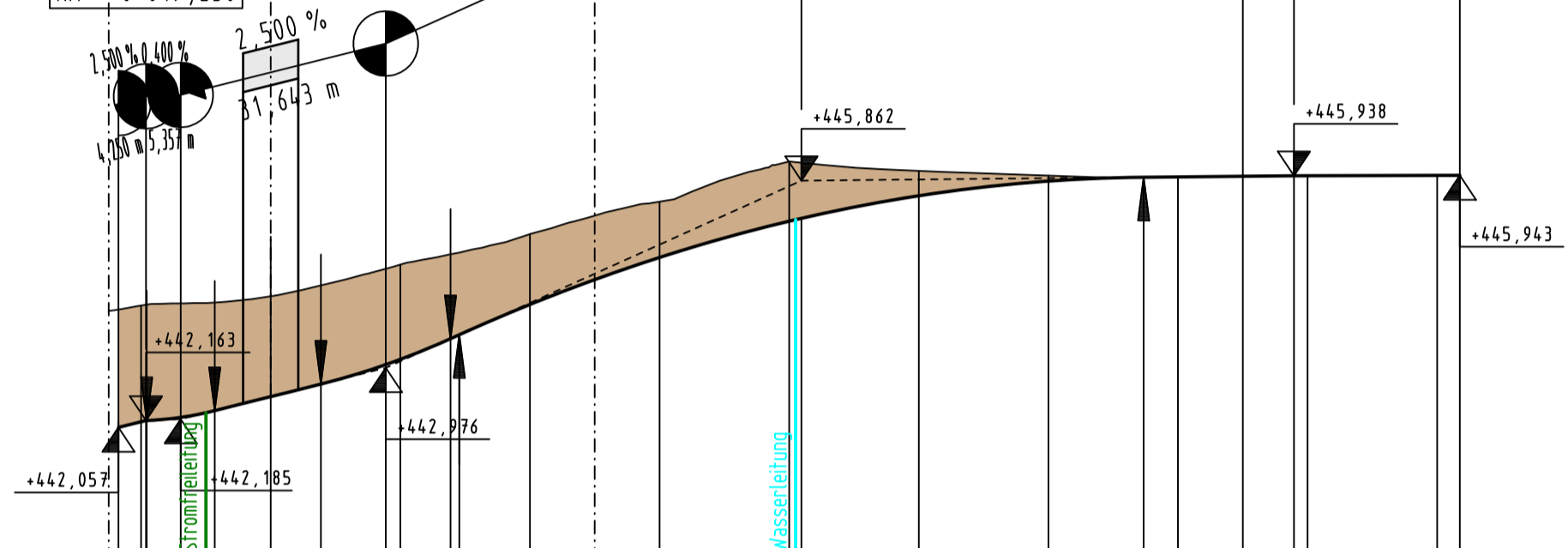
H= 500 m  
 T= 5,250 m  
 f= 0,028 m  
 TS= 442,185 m  
 KM= -0-013,893

H= 1000 m  
 T= 10,000 m  
 f= 0,050 m  
 TS= 442,976 m  
 KM= 0+017,750

H= 2400 m  
 T= 52,804 m  
 f= -0,581 m  
 TS= 445,862 m  
 KM= 0+081,898

TS= 445,938 m  
 KM= 0+157,903

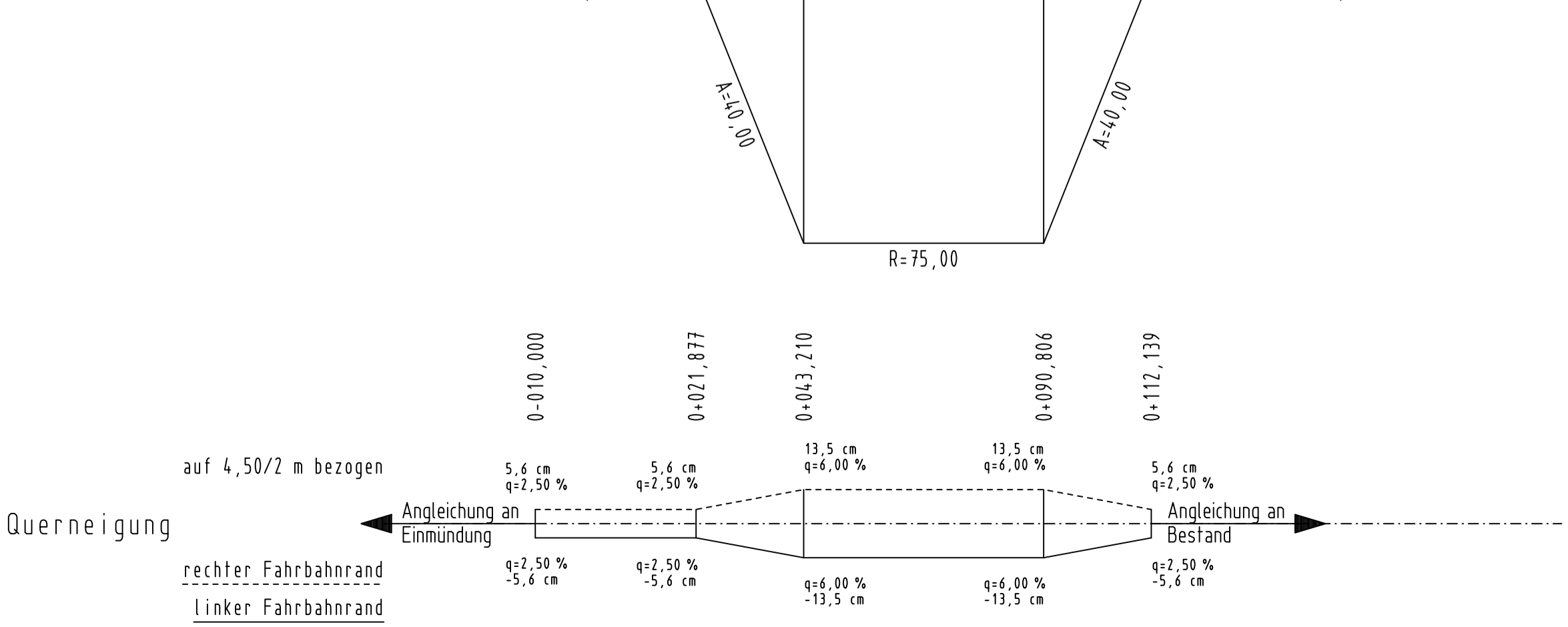
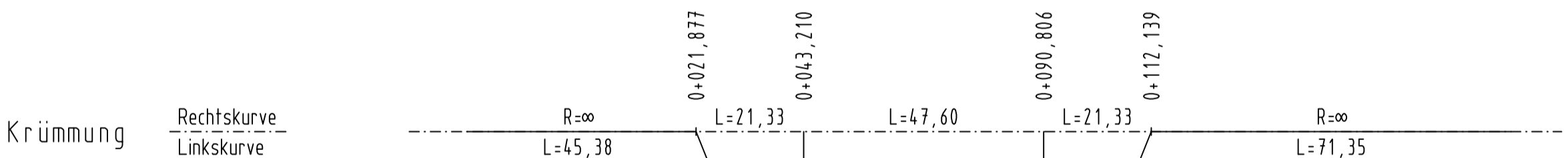
TS= 445,943 m  
 KM= 0+183,492



M = 1:1000/100  
 440,00 m ü. NHN

Gradiente	-23,500	442,057	-20,000	443,836	0,000	444,079	7,750	442,726	17,750	443,026	26,000	443,109	27,750	443,426	40,000	443,952	60,000	444,678	80,000	445,237	81,898	445,862	0,000	445,629	20,000	445,855	34,702	445,915	40,000	445,920	57,803	445,938	60,000	445,938	80,000	445,942	83,492	445,943					
Gelände/Bestand	-20,000	443,836	0,000	444,079	20,000	444,568	40,000	445,037	60,000	445,537	80,000	446,157	0,000	446,013	20,000	445,940	40,000	445,920	60,000	445,938	80,000	445,941																					

Station 0+000 0+100

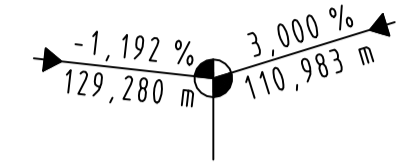


**Zeichenerklärung:**

- Gradientenhochpunkt
- Gradiententiefpunkt
- Ausrundungsbeginn Kuppe / Ausrundungsbeginn Wanne
- Damm
- Einschnitt

H= 9900 m  
 T= 164,597 m  
 f= -1,368 m  
 TS= 695,823 m  
 KM= 0+169,636

Neigungsbrechpunkt mit Angabe von: Ausrundungshalbmesser, Tangentenlänge, Stichhöhe, Höhe Tangentenschnittpunkt, Bau-km



**Hyna + Weiß**  
 Bauingenieure  
 Partnerschaftsgesellschaft

86316 Friedberg | Tel 0821-268 97-0 | Internet www.hyna-weiss.de

BV:	097.01.01	Datum	Name
bearbeitet:	05/2014	Dr. Kupfer	
gezeichnet:	05/2014	Greppmeir	
geprüft:	05/2014	Hyna	

0970103/  
 U060601T\_HP\_GVS\_Daring-Oberhaslach.PLT

**Freistaat Bayern**  
 Staatliches Bauamt Traunstein

Rosenheimer Straße 7  
 83278 Traunstein

TEL.0861/57-245, FAX.0861/15661, E-MAIL.poststelle@stbats.bayern.de

bearbeitet:	05/2014	Dömland
gezeichnet:	05/2014	Hyna + Weiß
geprüft:	05/2014	Wallner

PSP Nr.:  
 PSP Bez.:  
 Dateiname: pdf-Name

A	Verschiebung GVS Oberhaslach - Lepperding, Ergänzung Einmündung öFW	01/2017	Dr. Kupfer
Nr.	Art der Änderung	Datum	Zeichen

**FESTSTELLUNGSENTWURF**

Straßenbauverwaltung Freistaat Bayern

**Staatliches Bauamt Traunstein**

Straße / Abschn.-Nr. / Station: B20\_480\_1,760 bis B20\_420\_7,068

PROJIS-Nr.: 0900140010

Unterlage / Blatt-Nr.: 6.6/1 T  
**Höhenplan**  
 Unterführung Daring  
 GVS Daring - Oberhaslach  
 Maßstab: 1 : 1.000/100

**B 20 Freilassing - Burghausen**  
 Ortsumgehung Laufen  
 Bau-km 0+000 bis 4+835

aufgestellt:  
 Staatliches Bauamt Traunstein  
 König, Ltd. Baudirektor  
 Traunstein, den 07.08.2014

Planfestgestellt mit Beschluss der Regierung von Oberbayern  
 Az. 4354.32\_02-10-1  
 München, 09.10.2020  
 gez.  
 Guggenberger  
 Oberregierungsrat

1. Tektur  
 Staatliches Bauamt Traunstein  
 König, Ltd. Baudirektor  
 Traunstein, den 19.06.2017