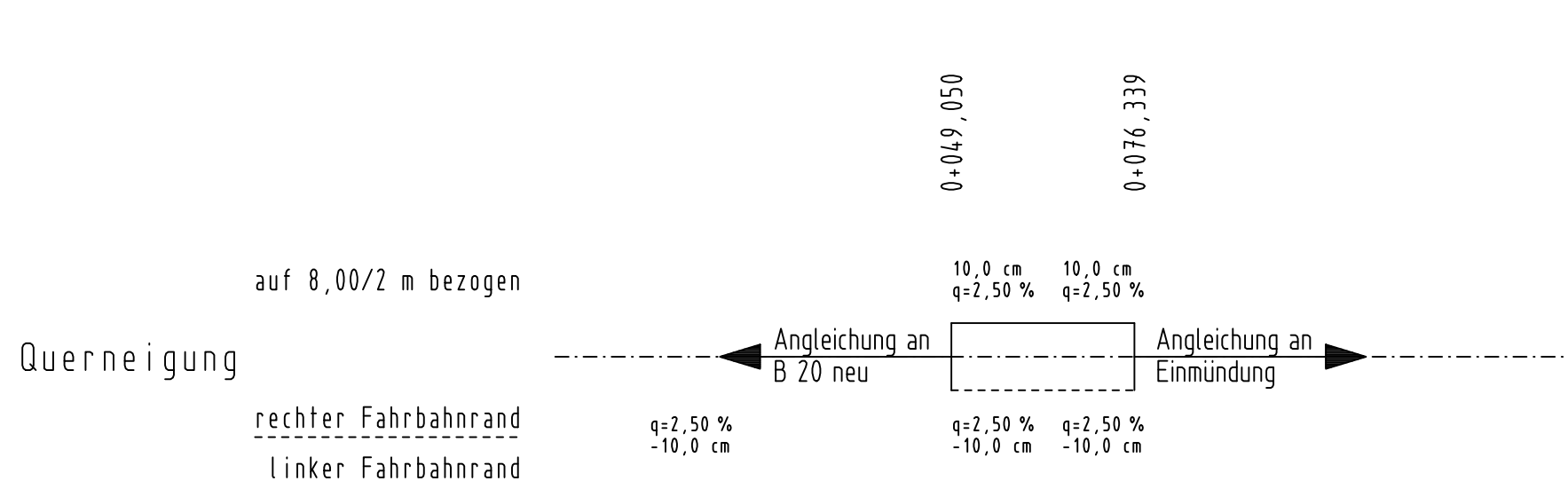
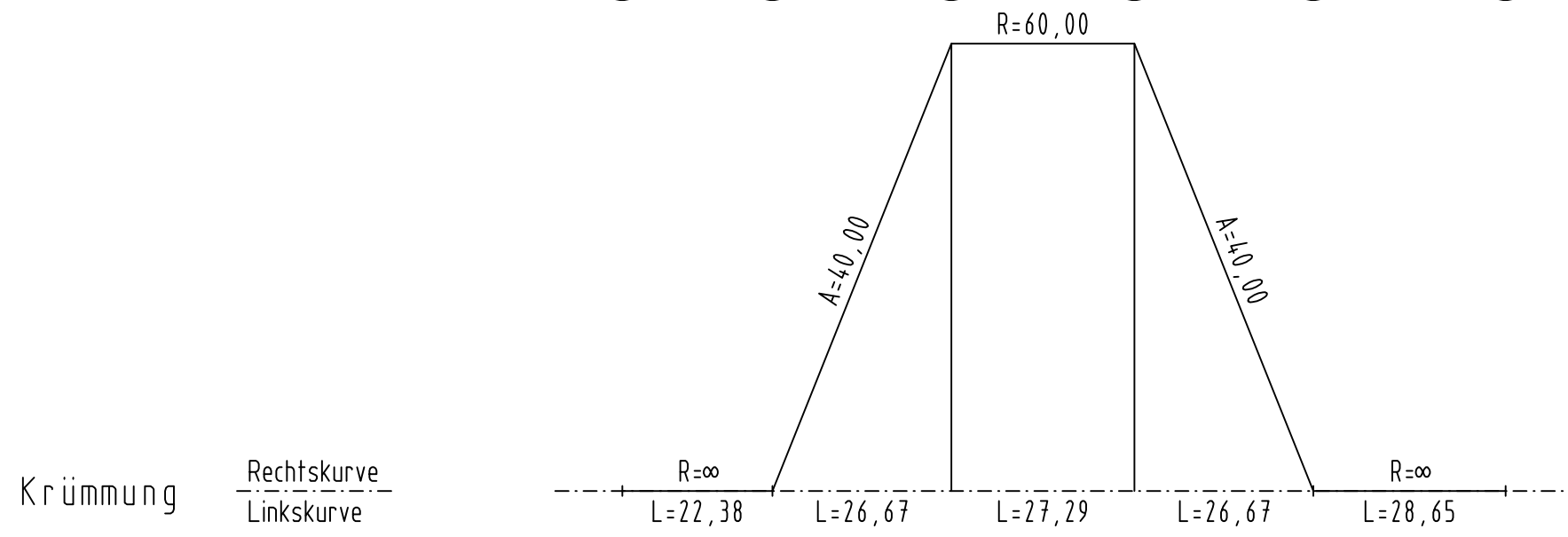



M = 1:1000/100
443,00 m ü. NHN

Station	0+000	0+022,384	0+049,050	0+076,339	0+103,006	0+131,660
Gradiente	0,000 445,481 5,250 445,349	20,000 445,202	29,660 445,105 40,000 445,027	50,660 445,000 55,910 445,007 60,000 445,021	80,000 445,205 82,980 445,537	0,000 445,504 20,000 445,804 27,035 445,910 31,660 446,025
Gelände/Bestand	0,000 453,617	20,000 453,720	40,000 453,181	60,000 452,935	80,000 452,132	0,000 451,439 20,000 447,083



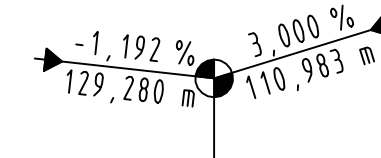
Zeichenerklärung:

- Gradientenhochpunkt
- Gradiententiefpunkt
- Ausrundungsbeginn Kuppe / Ausrundungsbeginn Wanne

H= 9900 m
 T= 164,597 m
 f= -1,368 m
 TS= 695,823 m
 KM= 0+169,636

Neigungsbrechpunkt mit Angabe von:
 Ausrundungshalbmesser, Tangentenlänge, Stichhöhe, Höhe Tangentenschnittpunkt, Bau-km

- Damm
- Einschnitt



Längsneigung und Abstand zum nächsten Neigungsbrechpunkt

Hyna + Weiß Bauingenieure Partnerschaftsgesellschaft 86316 Friedberg Tel. 0821-268 97-0 Internet www.hyna-weiss.de	BV: 097.01.01	Datum	Name
	bearbeitet:	05/2014	Dr. Kupfer
	gezeichnet:	05/2014	Winter
	geprüft:	05/2014	Hyna
	Datei:	0970101/mU_0060502_HP_KrBGL3_Rampe.PLT	

Freistaat Bayern Staatliches Bauamt Traunstein Rosenheimer Straße 7 83278 Traunstein TEL.0861/57-245, FAX.0861/15661, E-MAIL:poststelle@stbats.bayern.de		bearbeitet:	05/2014	Dömland
		gezeichnet:	05/2014	Hyna + Weiß
		geprüft:	05/2014	Wallner
		PSP Nr.:		
		PSP Bez.:		
Dateiname:	pdf-Name			

Nr.	Art der Änderung	Datum	Zeichen

FESTSTELLUNGSENTWURF

Straßenbauverwaltung Freistaat Bayern Staatliches Bauamt Traunstein Straße / Abschn.-Nr. / Station: B20_480_1,760 bis B20_420_7,068 PROJIS-Nr.: 0900140010	Unterlage / Blatt-Nr.: 6.5/2 Höhenplan Knoten Kr BGL 3 Rampe zur B 20 neu Maßstab: 1 : 1.000/100
--	---

B 20 Freilassing - Burghausen
Ortsumgebung Laufen
 Bau-km 0+000 bis 4+835

aufgestellt: Staatliches Bauamt Traunstein König, Ltd. Baudirektor Traunstein, den 07.08.2014	Planfestgestellt mit Beschluss der Regierung von Oberbayern Az. 4354.32_02-10-1 München, 09.10.2020 gez. Guggenberger Oberregierungsrat
--	--

