

Bauwerk 01 2.1.1
 Brücke Geh- und Radweg
 über B16

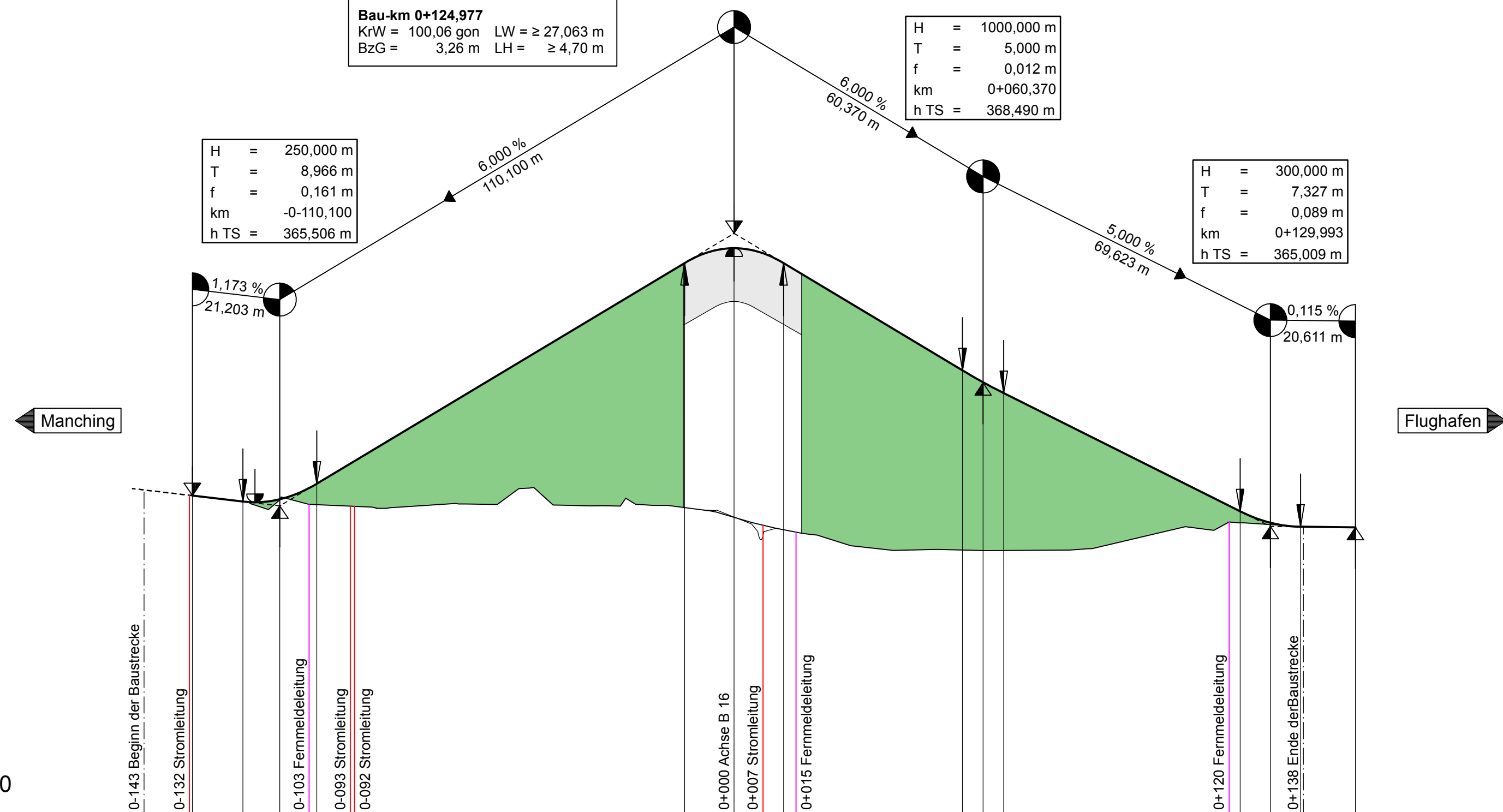
Bau-km 0+124,977
 KrW = 100,06 gon LW = ≥ 27,063 m
 BzG = 3,26 m LH = ≥ 4,70 m

H = 200,000 m
 T = 12,000 m
 f = -0,360 m
 km = 0+000,000
 h TS = 372,112 m

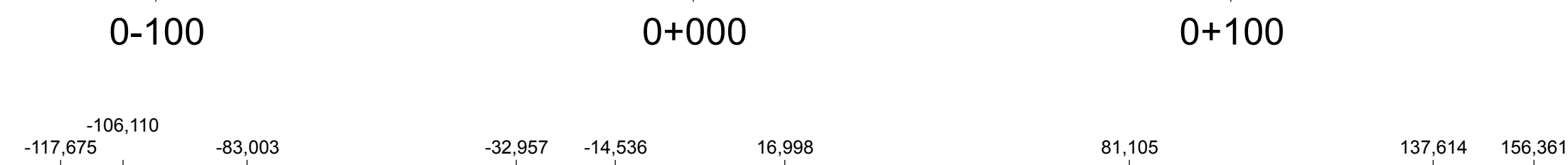
H = 1000,000 m
 T = 5,000 m
 f = 0,012 m
 km = 0+060,370
 h TS = 368,490 m

H = 250,000 m
 T = 8,966 m
 f = 0,161 m
 km = -0-110,100
 h TS = 365,506 m

H = 300,000 m
 T = 7,327 m
 f = 0,089 m
 km = 0+129,993
 h TS = 365,009 m

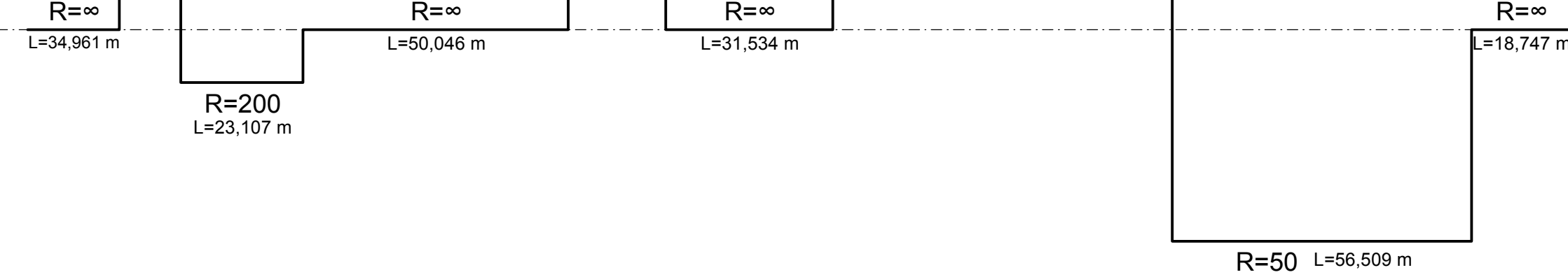


Station	0+143	0+132	0+103	0+093	0+092	0+000	0+007	0+015	0+120	0+138																			
Gradientenhöhe	365,75	365,62	365,61	365,59	365,67	366,04	366,11	367,31	368,51	369,71	370,91	371,39	371,75	371,39	370,91	369,71	368,79	368,52	368,50	368,24	367,51	366,51	365,51	365,38	365,10	365,00	365,00	364,98	
Station	-131,30	-120,00	-119,07	-116,13	-110,10	-101,13	-100,00	-80,00	-60,00	-40,00	-20,00	-12,00	0,00	12,00	20,00	40,00	55,37	60,00	60,37	65,37	80,00	100,00	120,00	122,67	129,99	137,32	140,00	150,60	
Geländehöhe					365,53	365,48	365,54	365,52	365,52	365,52	365,23	364,80	364,43	364,42	364,44	364,78	365,11												
Station Gelände		-120,00			-100,00	-80,00	-60,00	-40,00	-20,00	0,00	20,00	40,00	60,00	80,00	100,00	120,00	140,00												

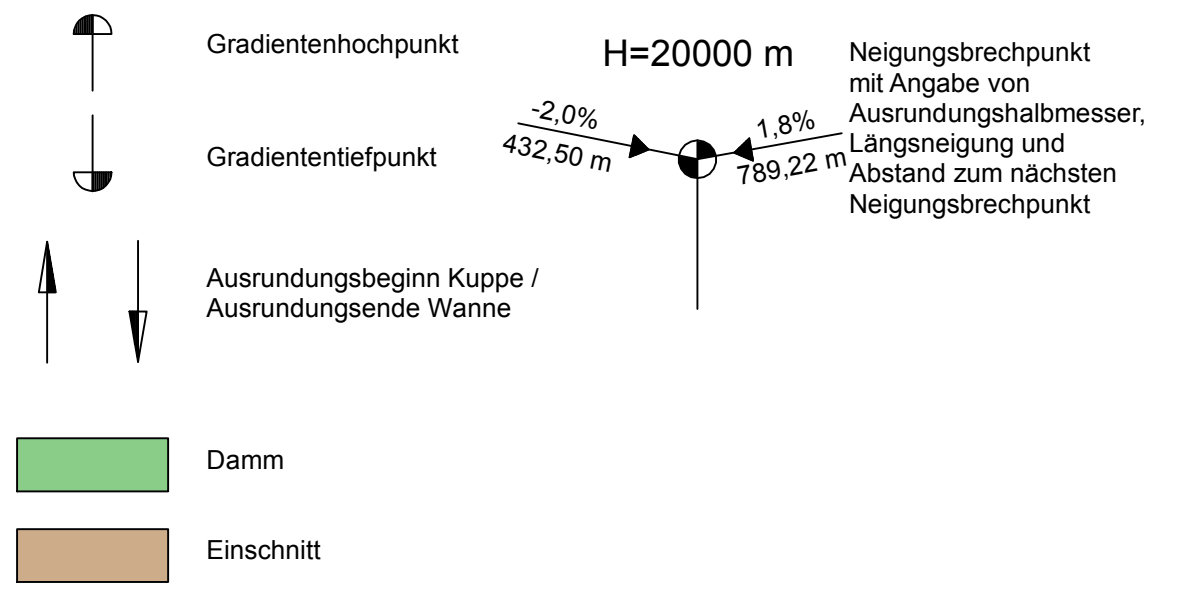


Krümmung
 Maßstab 200/R [cm]

Rechtskurve
 Linkskurve



Zeichenerklärung



Hyna + Weiß
 Bauingenieure
 Partnerschaftsgesellschaft

86316 Friedberg | Tel 0821-268 97-0 | Internet www.hyna-weiss.de

BV:	096.02.02	Datum	Name
bearbeitet:	09/2018	Ender	
gezeichnet:	09/2018	Grau	
geprüft:	09/2018	Weiß	
Datei:	0960202_B16_Manching_Planung_U060400_PP_Rad-Fußwegbegl.PLT		

Staatliches Bauamt Ingolstadt

Elbrachtstraße 20
 85049 Ingolstadt

Tel.: 0841/9346-0, Fax: 0841/9346-214, E-Mail: poststelle@stbain.bayern.de

bearbeitet:	09/2018	extern
gezeichnet:	09/2018	extern
geprüft:	09/2018	Giestl-Rieß
PSP Nr.:		
Projekt:	B16_S2335 Höhenfreimachung östlich Manching	
Dateiname:		

Nr.	Art der Änderung	Datum	Zeichen

FESTSTELLUNGSENTWURF

Straßenbauverwaltung Freistaat Bayern

Staatliches Bauamt Ingolstadt

Straße / Abschn.-Nr. / Station: B16_2320_0.820 bis B16_2340_0.300

PROJIS-Nr.:

Unterlage / Blatt-Nr.: 6.4
Höhenplan
 Rad- und Fußwegverbindung

Maßstab: 1 : 1 000/100

B 16 / St 2335
Höhenfreimachung östlich Manching
 Bau-km 0+000 bis 0+865

aufgestellt:
 Staatliches Bauamt Ingolstadt

Planfestgestellt mit Beschluss der Regierung von Oberbayern Az. 4354.32_02-7-2 München, 01.09.2020 gez. Ippisch Regierungsrat

Blauth
 Blauth, Ltd. Baudirektor
 Ingolstadt, den 20.03.2019