




Straßenbauverwaltung Freistadt Bayern Staatliches Bauamt Traunstein Straße / Abschn.-Nr. / Station: B588_180_0,510 bis B588_200_003 PORJIS-Nr.:	Unterlage / Blatt-Nr.: 12.3 T 4 Landschaftspflegerischer Maßnahmenplan Maßstab 1 : 1.000
<div style="text-align: center;"> B 588 Neuwittung - Egenfelden Ausbau nördlich Reischach (Fuchsberg) B588_180_0,510 bis B588_200_003 Bau-km 0+000 bis Bau-km 3+218 </div>	
aufgestellt: Traunstein, den 14.08.2014 Staatliches Bauamt Traunstein  Könnig Lfd. Baudirektor	Planfestgestellt mit Beschluss der Regierung von Oberbayern Az.: 4354-32/09-251 München, 05.06.2020 Regierung von Oberbayern ggez. Deindl Regierungsdirektor
Tekkur: Traunstein, den 01.03.2018 Staatliches Bauamt Traunstein 	
Rehm Lfd. Baudirektor	