Plangröße: 65,0 cm x 41,8 cm = 0,272 m²

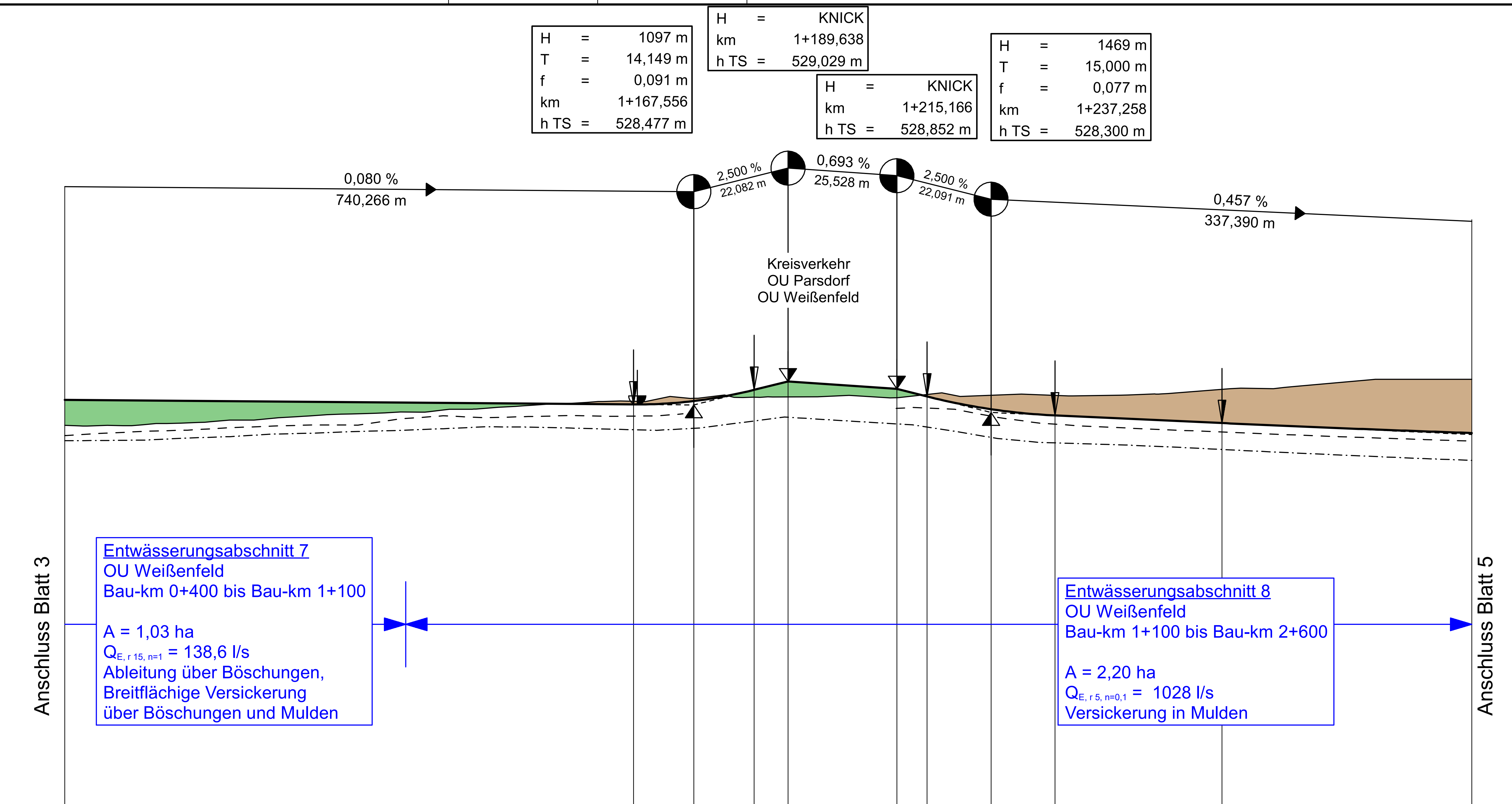

Stationen Gradiente	Gradientenhöhe
20,00	528,60
40,00	528,58
60,00	528,56
80,00	528,55
100,00	528,53
120,00	528,52
140,00	528,50
153,41	528,49
154,28	528,49
160,00	528,50
167,56	528,57
180,00	528,79
181,70	528,83
189,64	529,03
200,00	528,96
215,17	528,85
220,00	528,73
222,26	528,68
237,26	528,38
240,00	528,34
252,26	528,23
260,00	528,20
280,00	528,10
291,42	528,05
300,00	528,01
320,00	527,93
340,00	527,85
350,00	527,82

Stationen Gelände	Geländehöhe
20,00	528,00
40,00	528,03
60,00	528,12
80,00	528,24
100,00	528,31
120,00	528,41
140,00	528,52
160,00	528,64
180,00	528,65
200,00	528,68
220,00	528,70
240,00	528,71
260,00	528,69
280,00	528,75
300,00	528,86
320,00	529,01
340,00	529,08
350,00	529,08

1+100 1+200 1+300

Krümmung
Maßstab 500/R [cm]
Rechtskurve
Linkskurve

Querneigung
Maßstab: 5,00 % / cm [cm]
linker Fahrbahnrand
rechter Fahrbahnrand



Zeichenerklärung

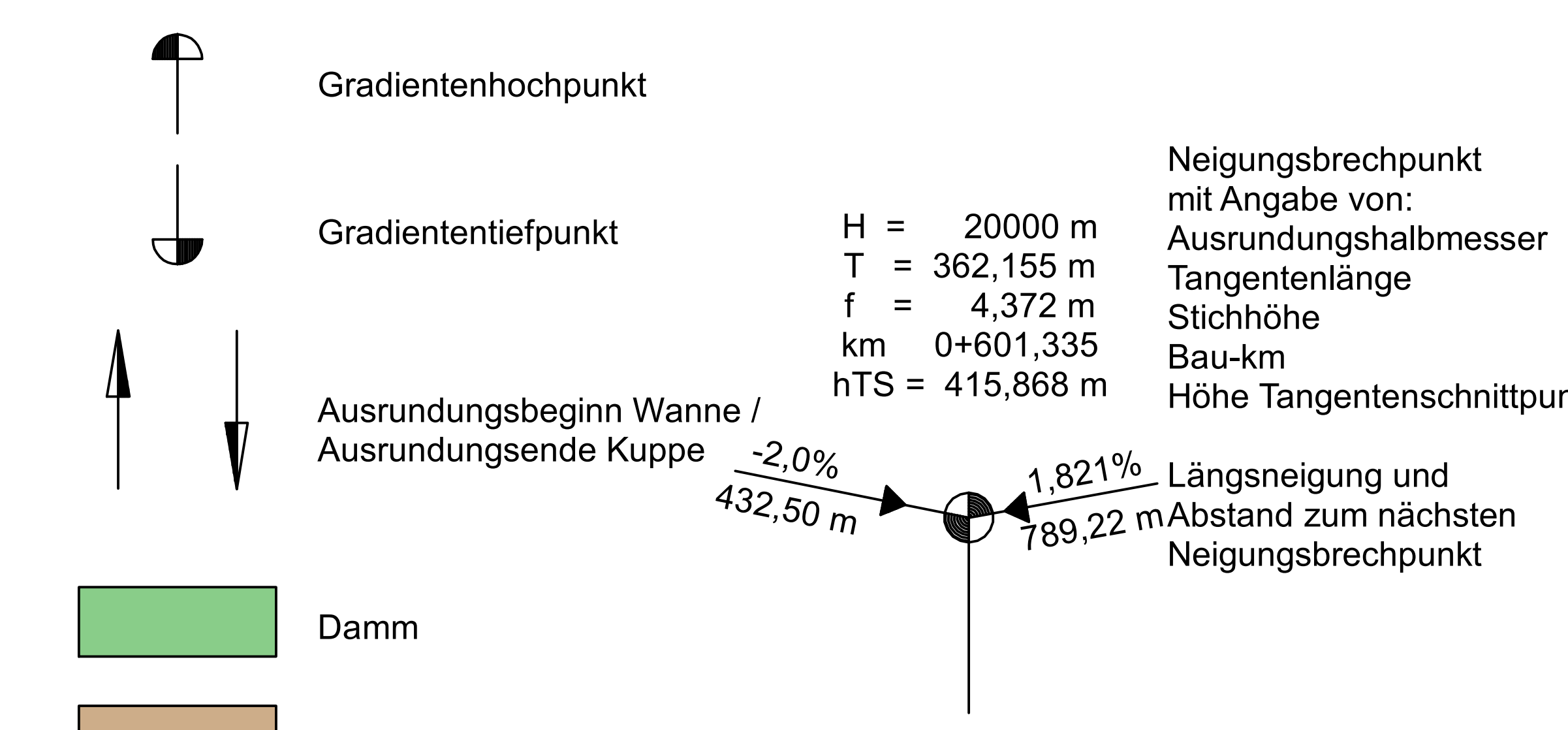

Damm

Einschnitt

Graben/Mulde links

Graben/Mulde rechts

3 4 5 6 7

Schüßler-Plan
Ingenieurgesellschaft mbH
Frankfurt am Main
Standort München
Elsenheimerstraße 55
80687 München
E-mail: muenchen@schuessler-plan.de
http://www.schuessler-plan.de

München, den 26.01.2017
Ort, Datum, Unterschrift

	Datum	Zeichen
bearbeitet	01/2017	Gerullis
gezeichnet	01/2017	Gerullis

geprüft: 01/2017 Oismüller

Nr.	Art der Änderung	Datum	Name
A	Tektur 1 nach Erörterung 01/2019	Juli 2019	Gerullis

FESTSTELLUNGSENTWURF

Gemeinde Vaterstetten
Wendelsteinstraße 7
85591 Vaterstetten

PROJIS-Nr.:

Unterlage / Blatt-Nr.: 6 / 4 A

Höhenplan
OU Weißenfeld
Bau-km 1+020,000 - 1+350,000
Maßstab: 1:1000/100

Kreisstraßen EBE 4, EBE 17

Umfahrungen Weißenfeld - Parsdorf
Bauabschnitt III

aufgestellt:
Gemeinde Vaterstetten
Vaterstetten , den 27.01.2017

Planfestgestellt mit Beschluss
der Regierung von Oberbayern
Az. 32-4354.4-2-3
München, 10.07.2020

gez.
Guggenberger
Oberregierungsrat

REGIERUNG VON OBERBAYERN 41

1.Tektur aufgestellt:
Gemeinde Vaterstetten
Vaterstetten , den 02.09.2019

\\HOST-LEIPZIG\Daten_H\PROJEKTE\Strasse\10345_OU_Weissenfeld_Parsdorf\CARD\V9\10345_OU_Weissenfeld-Parsdorf\06_71T.PLT\Objekt:06_04T
29.08.19
CARD/1