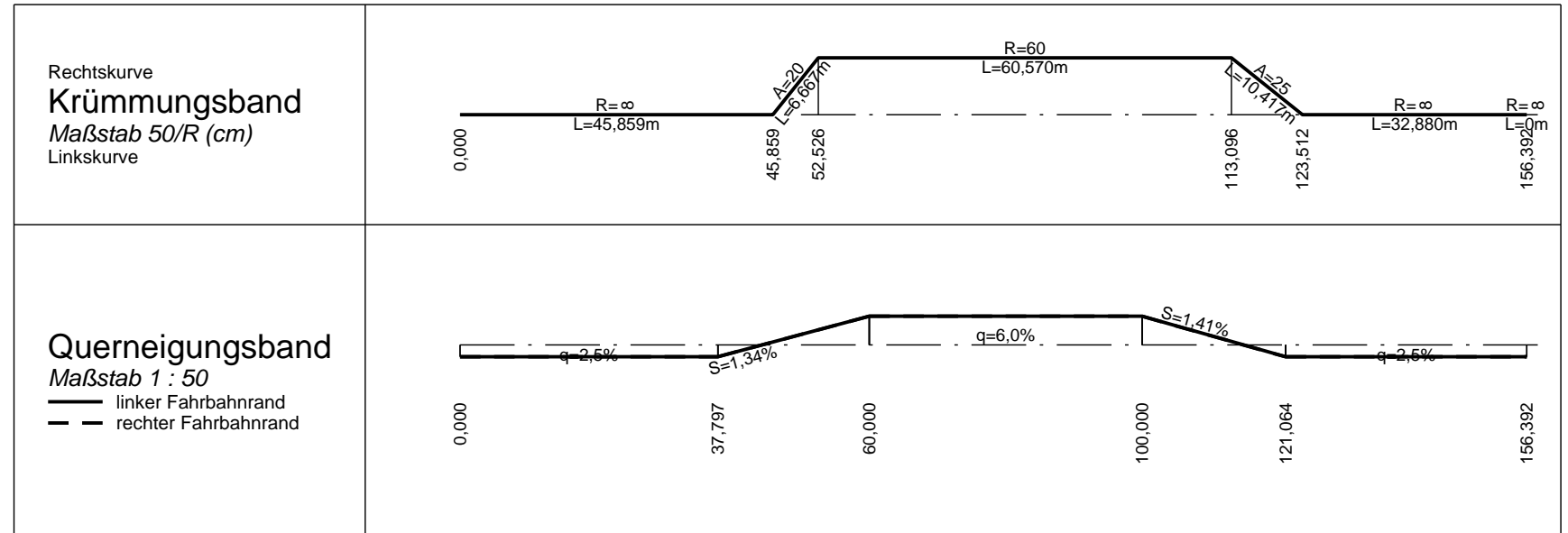
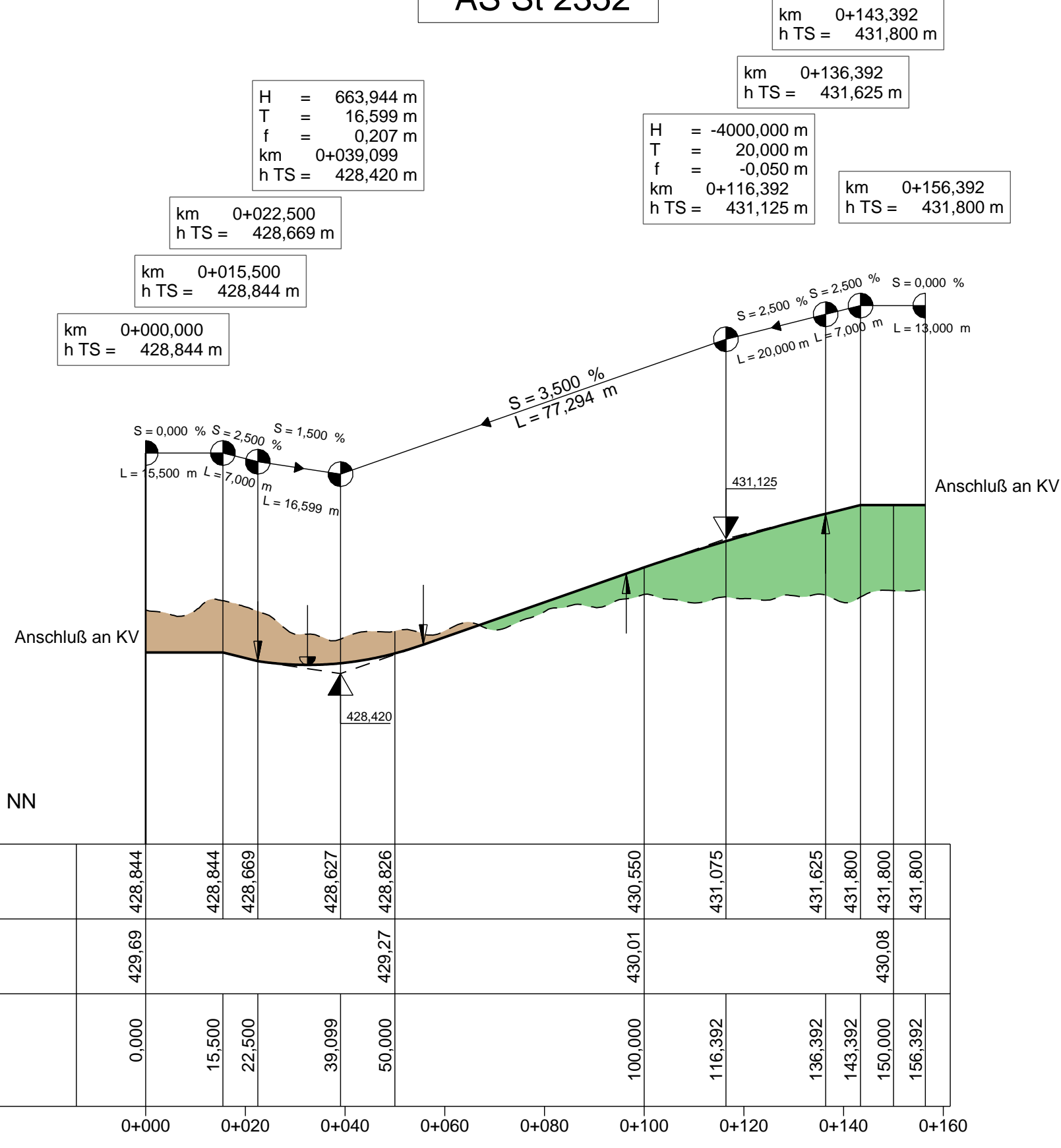
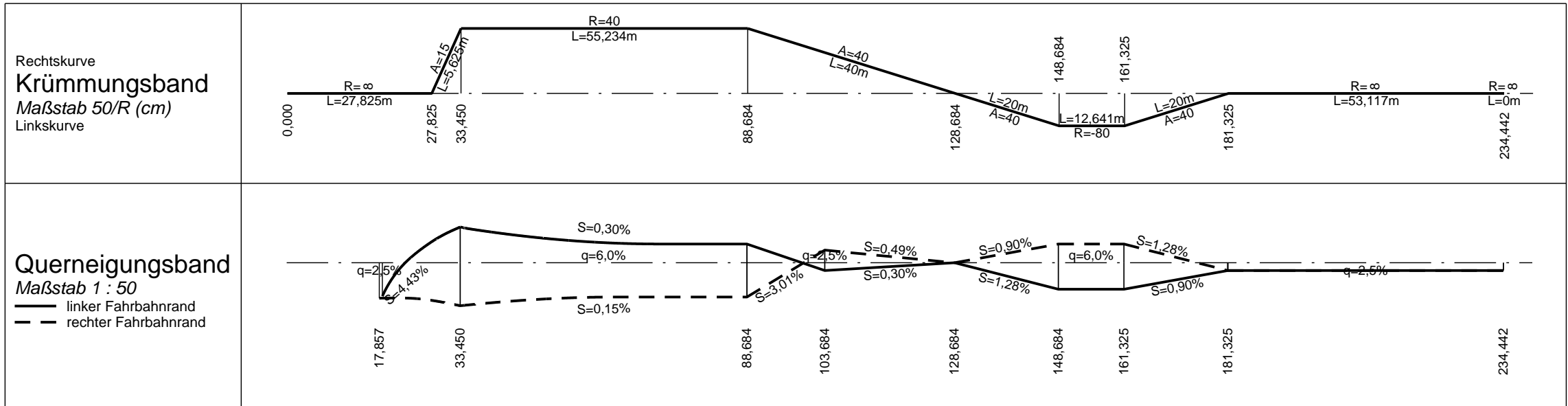
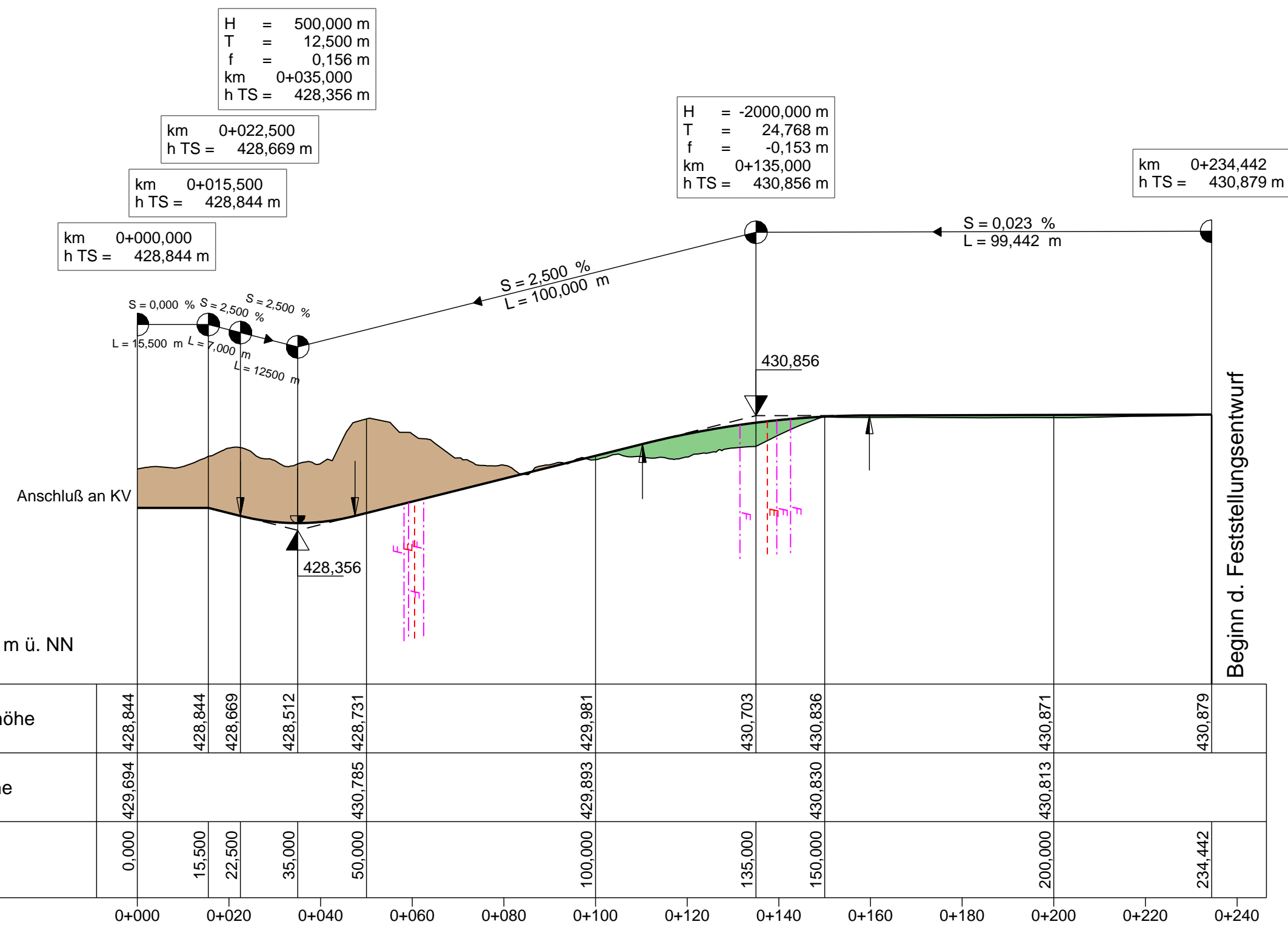


### AS St 2352



### MÜ 20



### Legende:

- Gradientenhochpunkt
  - Gradiententiefpunkt
  - Ausrundungsbeginn Wanne / Ausrundungsende Kuppe
  - Damm
  - Einschnitt
- Neigungsbrechpunkt mit Angabe von:  
 Bau-km  
 Ausrundungshalbmesser  
 Tangentenlänge  
 Stichhöhe  
 Höhe Tangentenschnittpunkt
- Längsneigung und Abstand zum nächsten Neigungsbrechpunkt

### Darstellung 10-fach überhöht

Staatliches Bauamt Rosenheim  
 Wittelsbacherstraße 11  
 83022 Rosenheim  
 Tel.: 08031/394-0, Fax: 08031/394-2169, E-Mail: poststelle@stbaro.bayern.de

bearbeitet:	Dez. 17	Bauer
gezeichnet:	Dez. 17	Weigle
geprüft:	Dez. 17	Weber
Projekt:	L2091_Puerten	

Nr.	Art der Änderung	Datum	Zeichen
-----	------------------	-------	---------

## Feststellungsentwurf

Straßenbauverwaltung Freistaat Bayern  
**Staatliches Bauamt Rosenheim**  
 St 2091/240/0,630 - St 2091/280/0,450  
 Straße / Abschn.-Nr. / Station: St 2352/200/0,135 - St 2352/220/0,490  
 PROJIS-Nr.:  
 Unterlage / Blatt-Nr.: 6.3  
**Höhenplan**  
 AS St 2352 / MÜ 20  
 Maßstab: 1 : 1000/100

St 2091 Ampfing - Kraiburg a. Inn  
**Höhenfreimachung Pürtener Kreuzung und BÜ-Beseitigung**  
 St 2091 Bau-km 0+000 - 1+190  
 St 2352 Bau-km 0+000 - 0+700

aufgestellt:  
 Staatliches Bauamt Rosenheim  
 Rehm, Baudirektor  
 Rosenheim, den 12.1.2018

Planfestgestellt mit Beschluss der Regierung von Oberbayern  
 Az.: ROB-4354.3-16-2  
 München, 30.12.2019  
 gez. Ippisch  
 Regierungsrat