




| 2. Tektur vom 27.07.2018 zu den Planfeststellungsunterlagen |   | Datum     | Name             |
|---|---|-----------|------------------|
| bearbeitet  |   | Juli 2018 | Reischl/Holzmann |
| gezeichnet  |   | Juli 2018 | Kränzlein        |
| geprüft   | Sachgebiet 13                                     | Juli 2018 | Müssig           |
|   | Abteilung 1                                       | Juli 2018 | Willschek        |
| Nr.   | Änderung gegenüber der Planfassung vom 24.04.2017 |           |                  |
| 1   | Änderung der Ausgleichs- und Ersatzmaßnahmen      |           |                  |

| 1. Tektur vom 24.04.2017 zu den Planfeststellungsunterlagen |   | Datum      | Name      |
|---|---|------------|-----------|
| bearbeitet  |   | April 2017 | Holzmann  |
| gezeichnet  |   | April 2017 | Kränzlein |
| geprüft   | Sachgebiet 13   | April 2017 | Müssig    |
|   | Abteilung 1   | April 2017 | Willschek |
| Nr.   | Änderung gegenüber der Planfassung vom 31.03.2011                               |            |           |
| 1   | Ergänzung Blattsschnitte, Plangebiet und Aktualisierung der technischen Planung |            |           |

| Bearbeitung:   |            | Datum     | Name                 |
|--|------------|-----------|----------------------|
|  <b>Dr. H. M. Schober</b><br>Gesellschaft für Landschaftsarchitektur mbH<br>Obere Hauptstraße 45 • 85354 Freising • Germany<br>Tel.: +49 - (0)8161 30 01 • Fax: +49 - (0)8161 9 44 33<br>zentrale@schober-larc.de • www.schober-larc.de | bearbeitet | März 2011 | Pöllinger / Holzmann |
|  | gezeichnet | März 2011 | Hunger               |
|  | geprüft    | März 2011 | Dr. Schober          |
|  | Reg. Nr.   |           |                      |

| Planfeststellung   |   | Datum         | Name                   |                   |
|--|---|---------------|------------------------|-------------------|
| <b>B 2neu</b><br><b>Eschenlohe - Garmisch-Partenkirchen</b><br><br><b>Neubau der B 2</b><br><b>Eschenlohe bis Oberau-Nord</b><br><b>Bau-km 1+990 bis Bau-km 5+740</b><br><b>mit Neubau der Halbinschlussstelle bei Gut Weghaus</b><br><b>Strecken-km 63,595</b><br><b>A 95_260_8,263</b> | bearbeitet  |               |                        |                   |
|  | aufgestellt   | Sachgebiet 13 | März 2011<br>März 2011 | Neuhaus<br>Schaub |
|  | geprüft   | Abteilung 1   | März 2011              | Hölzl             |
| <b>Lageplan der landschaftspflegerischen Maßnahmen</b>   |   |               |                        |                   |
| Maßstab 1 : 100.000  |   |               |                        |                   |
| Aufgestellt:<br>München, den 31.03.2011<br>Autobahndirektion Südbayern   | 2. Tektur Aufgestellt:<br>München, den 27.07.2018<br>Autobahndirektion Südbayern                                  |               |                        |                   |
| <br>Lichtenwald, Präsident  | <br>Peiker, Ltd. Baudirektor |               |                        |                   |
| 1. Tektur Aufgestellt:<br>München, den 24.04.2017<br>Autobahndirektion Südbayern   | Planfestgestellt mit Beschluss der Regierung von Oberbayern Az. 32-4354.2-2-3 München, 19.08.2019                 |               |                        |                   |
| <br>Peiker, Ltd. Baudirektor  | Deindl<br>Regierungsdirektor  |               |                        |                   |
| Projekt:<br>Geobasisdaten: © Bayerische Vermessungsverwaltung (Darstellung der Flurkarte als Eigentumsnachweis nicht geeignet)   | Datum:  |               |                        |                   |
| Plattdatum: xx.xx.xxxx   |   |               |                        |                   |