

**Anpassung Garmischer Straße
Bau-km 0+000 bis 0+395,301**

H = 2000,000 m
T = 13,000 m
f = 0,042 m
km 0+015,000
h TS = 640,343 m

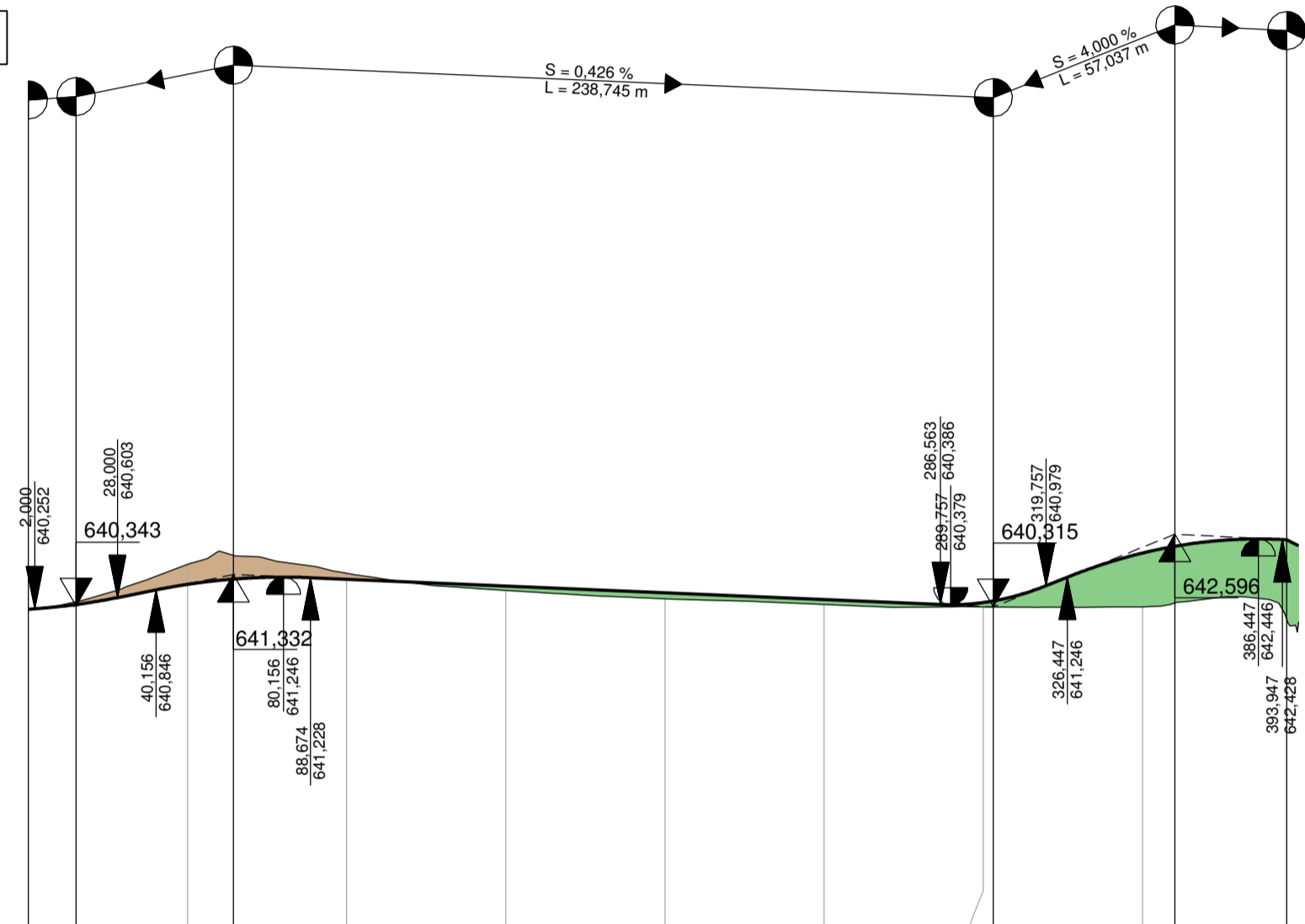
H = -2000,000 m
T = 24,259 m
f = -0,147 m
km 0+064,415
h TS = 641,332 m

H = 750,000 m
T = 16,597 m
f = 0,184 m
km 0+303,160
h TS = 640,315 m

H = -1500,000 m
T = 33,750 m
f = -0,380 m
km 0+360,197
h TS = 642,596 m

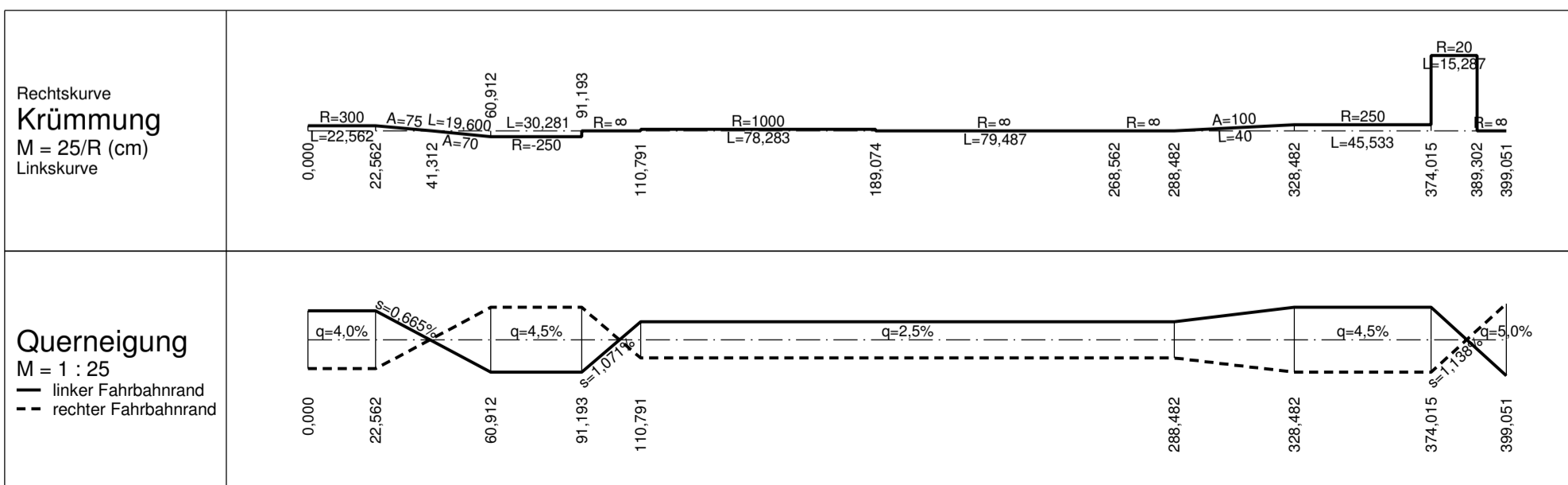
km 0+395,301
h TS = 642,421 m

km 0+000,000
h TS = 640,238 m



630,00 m ü. NN

Gradiente	640,238	640,386	641,019	641,185	641,180	640,967	640,754	640,541	640,449	640,498	642,004	642,217	642,421
Gelände	640,24		641,65	641,37	641,180	640,83	640,56	640,39	640,31	640,31	640,31	642,217	642,421
Station	0,000	15,000	50,000	64,415	100,000	150,000	200,000	250,000	300,000	303,160	350,000	360,197	395,301
Km	0+000		0+100		0+200		0+300						



**Anpassung Michael-Fischer-Straße
Bau-km 0+000 bis Bau-km 0+151,724**

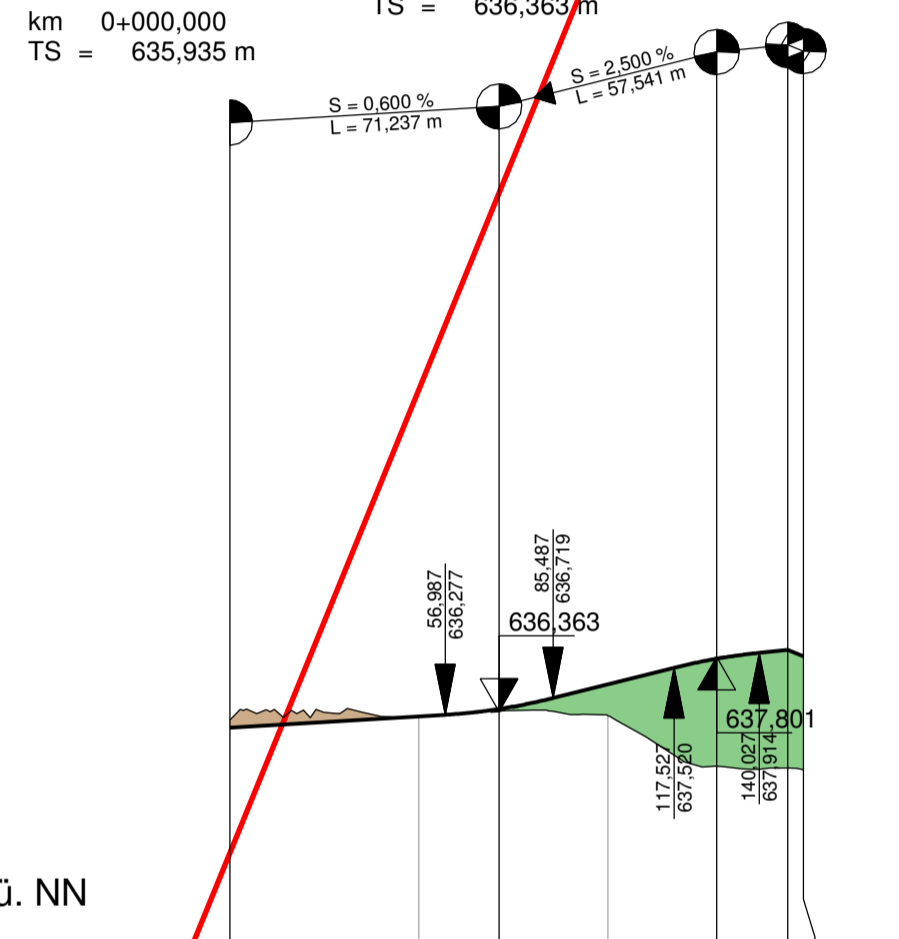
km 0+128,777
H = -1500,000 m
T = 11,250 m
f = -0,042 m
TS = 637,801 m

km 0+071,237
H = 1500,000 m
T = 14,250 m
f = 0,068 m
TS = 636,363 m

km 0+147,618
TS = 637,990 m

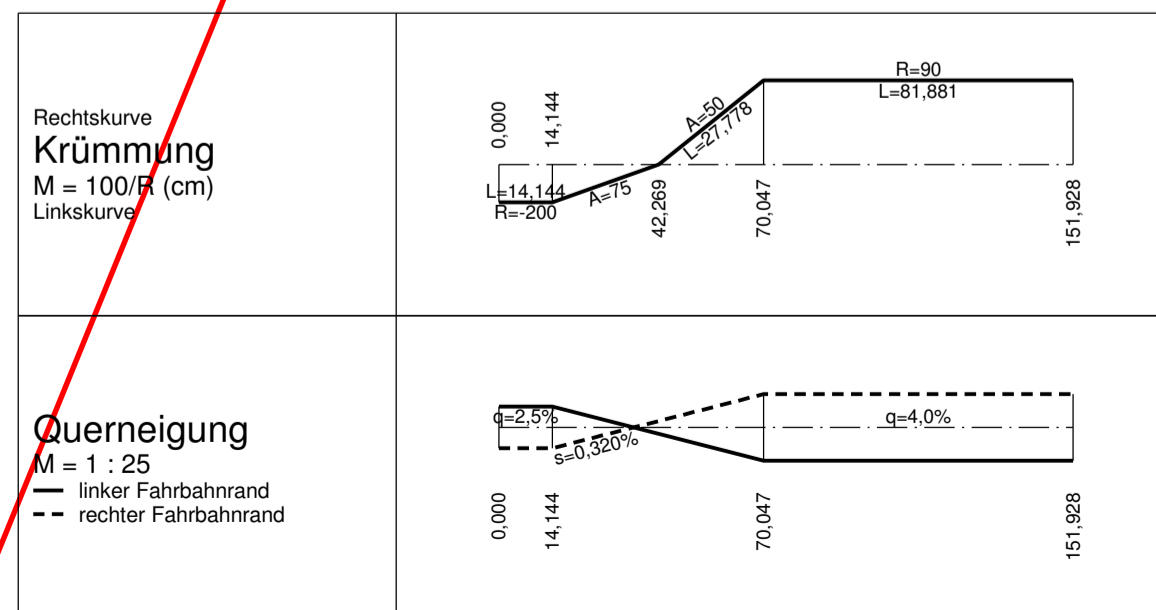
km 0+151,724
TS = 637,825 m

km 0+000,000
TS = 635,935 m



630,00 m ü. NN

Gradiente	635,935	636,235	636,430	637,082	637,759	637,990	637,825
Gelände	636,14	636,24	636,430	636,26	637,082	637,990	637,825
Station	0,000	50,000	71,237	100,000	128,777	147,618	151,724
Km	0+000		0+100				



Zeichenerklärung

Gradientenhochpunkt
 Gradiententiefpunkt
 Ausrundungsbeginn Kuppe /
 Ausrundungsende Wanne
 Damm
 Einschnitt
 Neigungsbrechpunkt mit Angabe von:
 H = 20000 m
 T = 362,155 m
 f = 4,372 m
 km 0+601,335
 hTS = 415,868 m
 Ausrundungshalbmesser
 Tangentenlänge
 Stichhöhe
 Bau-km
 Höhe Tangentenschnittpunkt
 Längsneigung und
 Abstand zum nächsten
 Neigungsbrechpunkt

1. Tektur vom 24.04.2017 zu den Planfeststellungsunterlagen

Nr.	Änderung gegenüber der Planfassung vom 31.03.2011	Datum	Name	
	bearbeitet	424	April 2017	Möhler
	gezeichnet	4243/4244	April 2017	Schenk/Mioc
	geprüft	Referat 422	April 2017	Holzner
		Sachgebiet 42	April 2017	Hanke

1	Entfallen der Anpassung Michael-Fischer Straße(BW-Nr. 1.1.3)
---	--

Freistaat Bayern
Autobahndirektion Südbayern
Seidstraße 7-11, 80335 München, Tel. 089-54552-0, Fax 089-54552-200, E-Mail: poststelle@abdsb.bayern.de

Unterlage 8.6 T
Blatt Nr. 1
Datum Zeichen

Planfeststellung	bearbeitet	gezeichnet	März 2011	Möhler/Lang
B2neu Eschenlohe - Garmisch-Partenkirchen	gezeichnet	Referat 422	März 2011	Eberherr
	geprüft	Sachgebiet 42	März 2011	Hanke
		Abteilung 4	März 2011	Dr. Wüst

Höhenplan
Anpassung Garmischer Straße
~~Anpassung Michael-Fischer Straße~~
Maßstab 1 : 2000/200

Aufgestellt: München, den 31.03.2011
Autobahndirektion Südbayern
Lichtenwald, Präsident

Planfestgestellt mit Beschluss der Regierung von Oberbayern Az. 32-4354.2-2-3 München, 19.08.2019
Deindl, Regierungsdirektor

1. Tektur Aufgestellt: München, den 24.04.2017
Autobahndirektion Südbayern
Peiker, Ltd. Baudirektor

Projekt: 104300 / PLF
Geobasisdaten: © Bayerische Vermessungsverwaltung (Darstellung der Flurkarte als Eigentumsnachweis nicht geeignet)
Datei: U08-6-B01-SP-104300-PLF-HP_Anpassung-Garmischerstr-MichaelFISr
Plotdatum: 11.04.2017