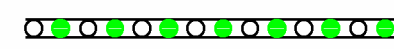









-  zu widmende Staatsstrasse
-  Abstufung der Bundesstraße zur GVS / Ortsstraße
-  einzuziehende Bundesstraße
-  zu widmender öffentlicher Feldweg / Waldweg

2. Tektur vom 27.07.2018 zu den Planfeststellungsunterlagen		gezeichnet	4243/4244	07/2018	Schenk/Mioc
		bearbeitet	424	07/2018	Möhler
Nr. Änderung gegenüber der Planfassung vom 24.04.2017		geprüft	Referat 422	07/2018	Latzel
		1	Sachgebiet 42	07/2018	Hanke

1. Tektur vom 24.04.2017 zu den Planfeststellungsunterlagen vom 31.03.2011	Aufgestellt: München, den 24.04.2017  Peiker, Ltd. Baudirektor Abteilung 4
---	---

Freistaat Bayern Autobahndirektion Südbayern <small>Seidstraße 7-11, 80335 München, Tel. 089/54552-0, Fax 089/54552-200, E-Mail: poststelle@abdsb.bayern.de</small>			Unterlage	7.3T2
			Blatt Nr.	2 von 2
			Datum	Name
Planfeststellung B 2 neu Eschenlohe-Garmisch-Partenkirchen	gezeichnet	4243/4244	Apr. 2017	Schenk/Mioc
	bearbeitet	424	Apr. 2017	Möhler
	geprüft	Referat 422	Apr. 2017	Holzner
Neubau der B2 Eschenlohe bis Oberau-Nord Bau-km 1+990 bis Bau-km 5+740 <small>mit Neubau der Halbanchlussstelle bei Gut Weghaus Strecken-km 63,595 A_95_260_8,263</small>	Sachgebiet 42	Apr. 2017	Hanke	
	Widmungsplan Provisorium			
Maßstab 1 : 5000				
1.Tektur aufgestellt: München, den 24.04.2017 Autobahndirektion Südbayern  Peiker, Ltd. Baudirektor		2.Tektur Aufgestellt: München, den 27.07.2018 Autobahndirektion Südbayern  Peiker, Ltd. Baudirektor		
		Planfestgestellt mit Beschluss der Regierung von Oberbayern Az. 32-4354.2-2-3 München, 19.08.2019  Deindl Regierungsdirektor		