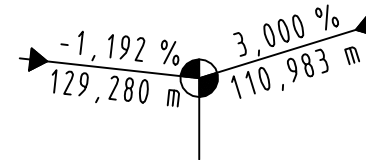


### Zeichenerklärung:

- Gradientenhochpunkt
- Gradiententiefpunkt
- Ausrundungsbeginn Kuppe / Ausrundungsbeginn Wanne
- Damm
- Einschnitt
- Änderungen und Ergänzungen im Zuge der 1. Tektur sind rot gekennzeichnet

H= 9900 m  
T= 164,597 m  
f= -1,368 m  
TS= 695,823 m  
KM= 0+169,636



Neigungsbrechpunkt mit Angabe von:  
Ausrundungshalbmesser, Tangentenlänge, Stichhöhe, Höhe Tangentenschnittpunkt, Bau-km

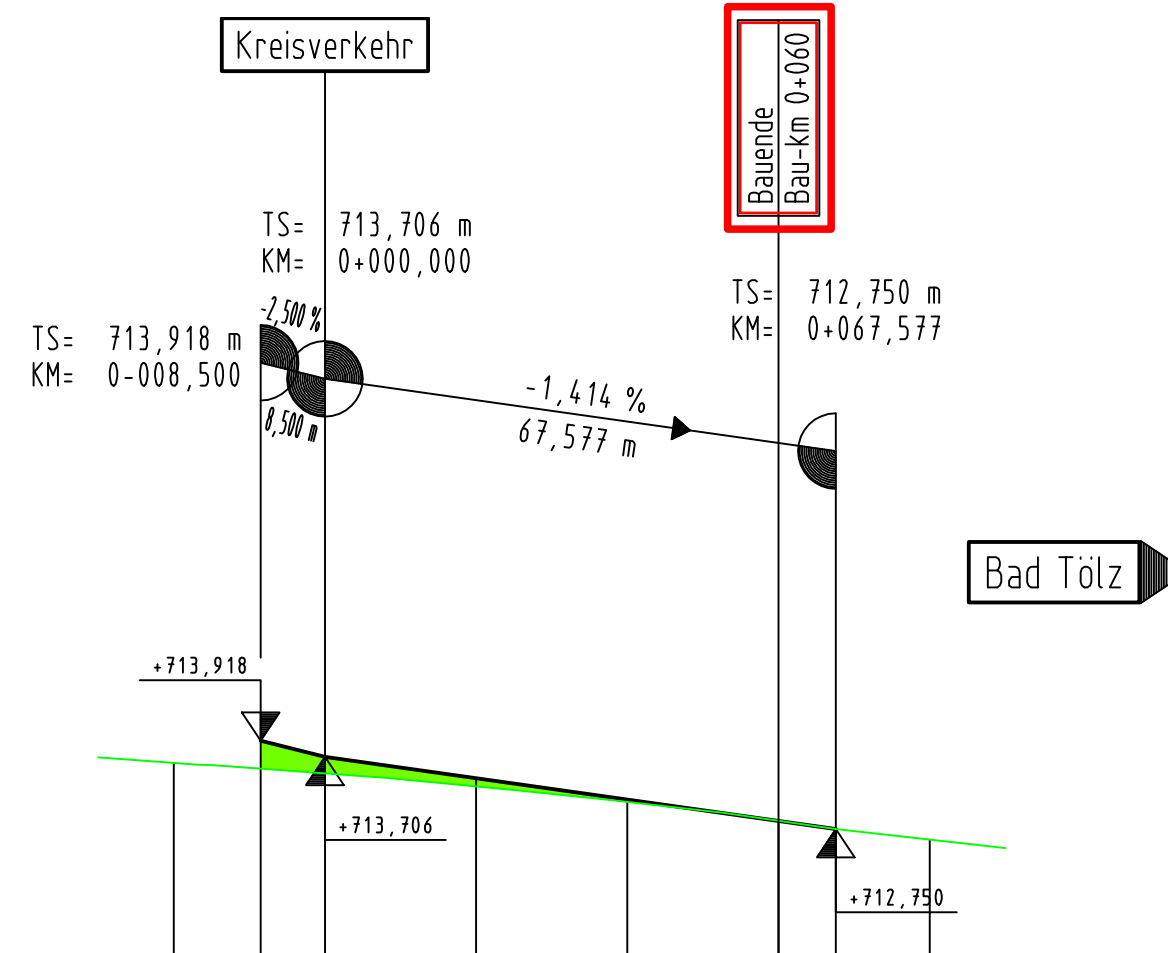
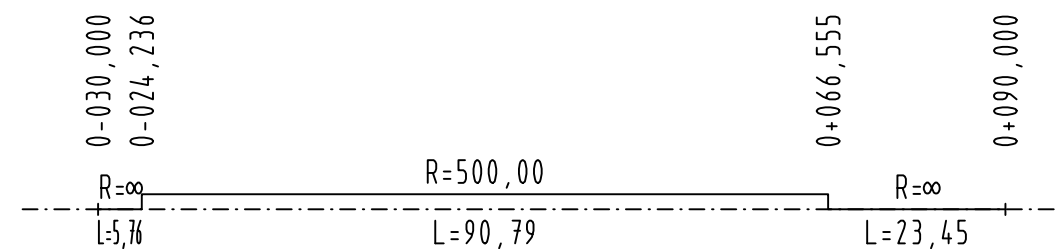
Längsneigung und Abstand zum nächsten Neigungsbrechpunkt

M = 1:1000/100  
NN 711,00

Station	-20,000	0,000	20,000	40,000	60,000	80,000
Gradiente		-8,500	0,000	20,000	40,000	60,000
Gelände/Bestand	713,625	713,486	713,314	713,108	712,860	712,611

Station 0+000

### KRÜMMUNGSBAND



## 1. Tektur vom 26.01.2018 zur Planfeststellung vom 01.08.2014

<b>Hyna + Weiß</b> Bauingenieure Partnerschaftsgesellschaft 86316 Friedberg   Tel 0821-268 97-0   Internet www.hyna-weiss.de	BV: 091.23.02	Datum	Name
	bearbeitet:	07/2014	Dr. Kupfer
	gezeichnet:	07/2014	Grau
	geprüft:	07/2014	Hyna
Datei:		0912301/ U060302T_HP_KV-Nord_B13-Bad Tölz.PLT	

Freistaat Bayern Staatliches Bauamt Weilheim Münchener Str. 39 82362 Weilheim Tel.: 0881/990-0, Fax: 0881/990-100, E-Mail: poststelle@stbawm.bayern.de		bearbeitet:	12/2017	Vogt
		gezeichnet:	12/2017	extern
		geprüft:	12/2017	Volkmer
		PSP Nr.:	B17S.ABBA0015.00	
PSP Bez.:	NU Bad Tölz			
Dateiname:				

Nr.	Art der Änderung	Datum	Zeichen
1T	Verschiebung Bauende	11/2017	Dr. Kupfer

# FESTSTELLUNGSENTWURF

Straßenbauverwaltung Freistaat Bayern Straße / Abschn.-Nr. / Station: B472_900_1,015 bis 960_0,355 PROJIS-Nr.: 0901991600	Unterlage / Blatt-Nr.: <b>6.3/2T</b> <b>Höhenplan</b> KV-Nord / B 13 nach Bad Tölz (südliche Anbindung) Maßstab: 1:1.000/100
--	--

B 472 Peißenberg - Miesbach  
Nordumfahrung Bad Tölz  
Bau-km 0+000 bis 2+745

aufgestellt: Staatliches Bauamt Weilheim  Kordon, Ltd. Baudirektor Weilheim, den 01.08.2014	Planfestgestellt mit Beschluss der Regierung von Oberbayern Az. 4354.32_02-24-1 München, 16.09.2019 gez. Deindl Regierungsdirektor 
1. Tektur, aufgestellt: Staatliches Bauamt Weilheim  Fritsch, Ltd. Baudirektor Weilheim, den 26.01.2018	