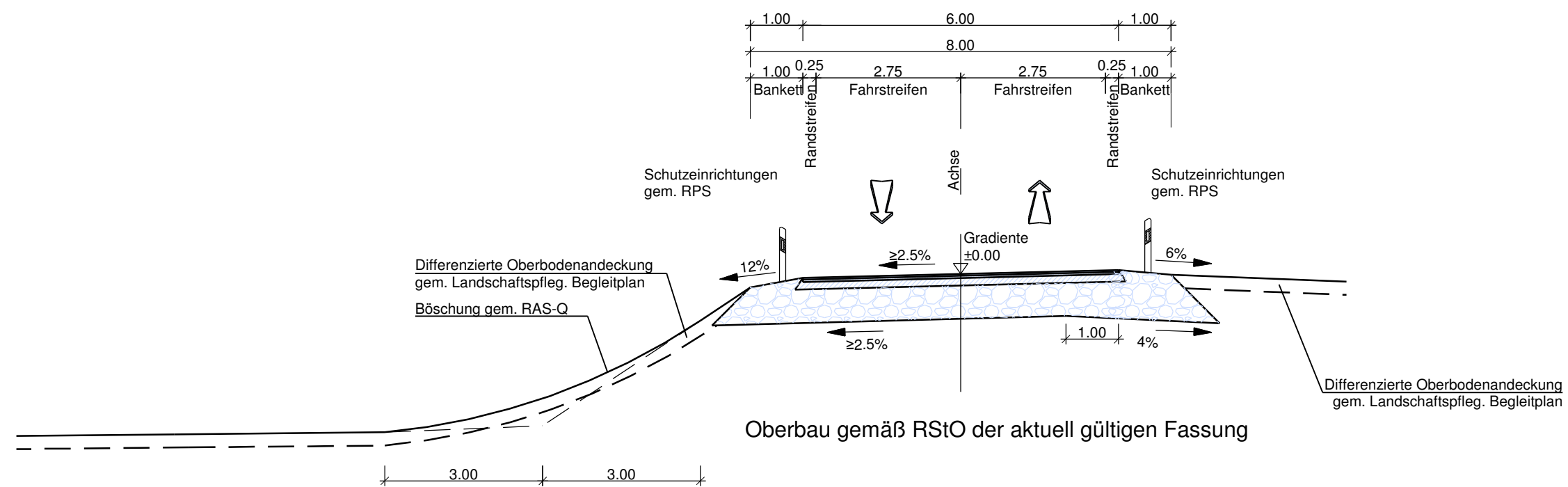






### Ausbildung der Damm- und Einschnittsböschung nach RAS-Q

Böschungshöhe h	h = 2,0 m	h < 2,0m
Regelböschung	1 : 1,5	b = 3,0 m
Allgem. Böschungsmaße	1 : n	b = 2 n
Tangentenlänge T der Ausrundung	3,0 m	1,5 h

## GVS St 2060 Eschenlohe - Oberau



2. Tektur vom 27.07.2018 zu den Planfeststellungsunterlagen	gezeichnet	4243/4244	07/2018	Schenk/Mioc
	bearbeitet	424	07/2018	Möhler
	geprüft	Referat 422	07/2018	Latzel
		Sachgebiet 42	07/2018	Hanke
Nr.	Änderung gegenüber der Planfassung vom 24.04.2017			
1	Widmung			

Freistaat Bayern Autobahndirektion Südbayern <small>Seidestraße 7-11, 80335 München, Tel. 089/54552-0, Fax 089/54552-200, E-Mail: poststelle@abdsb.bayern.de</small>			Unterlage	6.3 T2
			Blatt Nr.	1
			Datum	Name
Planfeststellung	bearbeitet	gezeichnet	März 2011	Möhler/Trummer
<b>B 2 neu Eschenlohe Garmisch-Partenkirchen</b>	aufgestellt	Referat 422	März 2011	Eberherr
		Sachgebiet 42	März 2011	Hanke
<b>Neubau der B2 Eschenlohe - Oberau-Nord Bau-km 1+990 bis Bau-km 5+740</b>	geprüft	Abteilung 4	März 2011	Dr. Wüst
		<b>Regelquerschnitt</b>		
GVS St2060 Eschenlohe- Oberau				
Maßstab 1 : 100				
Aufgestellt: München, den 31.03.2011 Autobahndirektion Südbayern   Lichtenwald, Präsident	2. Tektur aufgestellt: München, den 27.07.2018 Autobahndirektion Südbayern   Peiker, LtD. Baudirektor			
Planfestgestellt mit Beschluss der Regierung von Oberbayern Az. 32-4354.2-2-3 München, 19.08.2019 Deindl Regierungsdirektor 				
Projekt: 104300 Geobasisdaten: © Bayerische Vermessungsverwaltung (Darstellung der Flurkarte als Eigentumsnachweis nicht geeignet) Date: SPT2-104300-PLF-RQ_GVS_Eschenlohe-Oberau.icd Plotdatum: 13.07.2018				