























































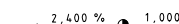




Bestand









-  Flurstücksnummer
-  Flurgrenze
-  Gemeindegrenze
-  Gemarkungsgrenze
-  Grenze mit Grenzpunkt
-  Straßen -, Wegebeleuchtung
-  Ampel, Verkehrszeichen
-  Bäume
-  Gebüsch, Hecke
-  Lebensraum von Tier- und/ oder Pflanzenarten mit besonderer Bedeutung
-  Bodendenkmal
-  Masten (Strom / Fernmelde)
-  Kanalschacht (RW / MW / SW)
-  Muldeneinlauf, Straßensinkkasten
-  Unterflur-, Oberflurhydrant
-  Wasserschieber
-  Auslauf
-  Versorgungsschacht
-  Gasschieber
-  Schaltschrank
-  Bewuchs
-  Mauer
-  Zaun
-  Straße befestigt
-  Weg unbefestigt
-  Bordstein
-  Absenkung
-  Schmutzwasserkanal
-  Mischwasserkanal
-  Regenwasserkanal
-  Wasserleitung
-  Gasleitung
-  Stromleitung
-  Fernmeldekabel
-  Lichtsignalanlage
-  Stromfreileitung
-  Fernmeldefreileitung

Planung



-  Fahrbahn
-  Verkehrsgrün bzw. Mittelstreifen
-  Bankett
-  Weg (wassergebunden)
-  Geh- und Radweg
-  Mulde
-  Dammböschung
-  Einschnittsböschung
-  Geländemodellierung
-  zu rekultivierende Fläche
-  Lärmschutzwall bzw. Blendschutzwall
-  Betonschutzwand
-  Anpralldämpfer
-  Hoch- bzw. Tiefpunkt der Gradiente
-  Lärmschutzwand
-  Stützwand
-  Neigungsbrechpunkt der Gradiente mit Angabe von Gefälle/ Steigung, Ausrundungshalbmesser und Länge der Gefälle-/ Steigungsstrecke
-  Straßenablauf
-  geplanter Regenwasserkanal mit Angabe der Fließrichtung und Schacht
-  Rohrdurchlass mit Böschungstück
-  Schlitzrinne
-  Gasleitung

Zeichenerklärung

Regelungsverzeichnis

-  Nummer im Regelungsverzeichnis Unterlage Nr. 11 (allgemein)
-  Nummer im Regelungsverzeichnis in Verbindung mit weiteren Bauwerksinformationen
-  Nummer im Regelungsverzeichnis - Straßen, Wege und Zufahrten
-  Nummer im Regelungsverzeichnis - Bauwerke und Anlagen
-  Nummer im Regelungsverzeichnis - Entwässerung
-  Nummer im Regelungsverzeichnis - Leitungen (Anlagen Dritter)
-  Nummer im Regelungsverzeichnis - Sonstige Maßnahmen
-  Nummer im Regelungsverzeichnis - Anlagen für Naturschutz und Landschaftspflege

Regelungsverzeichnis - 1. Tektur

-  geänderte Nummer im Regelungsverzeichnis Unterlage Nr. 11 (allgemein)
-  geänderte Nummer im Regelungsverzeichnis in Verbindung mit weiteren Bauwerksinformationen

1. Tektur vom 26.01.2018 zur Planfeststellung vom 01.08.2014

| | | | |
|---|---------------|-----------------------------------|------------|
| Hyna + Weiß Bauingenieure Partnerschaftsgesellschaft  86316 Friedberg Tel 0821-268 97-0 Internet www.hyna-weiss.de | BV: 091.23.02 | Datum | Name |
| | bearbeitet: | 07/2014 | Dr. Kupfer |
| | gezeichnet: | 07/2014 | Kolb |
| | geprüft: | 07/2014 | Hyna |
| Datei: | | 0912301/ U050000T_Legende_BWZ.PLT | |



| | | | |
|---|-------------|------------------|---------|
| Freistaat Bayern Staatliches Bauamt Weilheim  Münchener Str. 39 82362 Weilheim Tel.: 0881/990-0, Fax: 0881/990-100, E-Mail: poststelle@stbawm.bayern.de | bearbeitet: | 12/2017 | Vogl |
| | gezeichnet: | 12/2017 | extern |
| | geprüft: | 12/2017 | Volkmer |
| | PSP Nr.: | B17S.ABBA0015.00 | |
| PSP Bez.: | NU Bad Tölz | | |
| Dateiname: | | | |


| | | | |
|-----|--|---------|------------|
| 1T | Ergänzung geplante Gasleitung, Entfall Seitenablagerung, tektierte RVZ-Nummern | 11/2017 | Dr. Kupfer |
| Nr. | Art der Änderung | Datum | Zeichen |

FESTSTELLUNGSENTWURF

| | |
|--|---|
| Straßenbauverwaltung Freistaat Bayern Straße / Abschn.-Nr. / Station: B472_900_1,015 bis 960_0,355 PROJIS-Nr.: 0901991600 | Unterlage / Blatt-Nr.: 5/0T Legende Lagepläne Maßstab: - |
|--|---|

B 472 Peißenberg - Miesbach
Nordumfahrung Bad Tölz
Bau-km 0+000 bis 2+745

| | |
|--|---|
| aufgestellt: Staatliches Bauamt Weilheim  Kordon, Ltd. Baudirektor Weilheim, den 01.08.2014 | Planfestgestellt mit Beschluss der Regierung von Oberbayern Az. 4354.32_02-24-1 München, 16.09.2019 gez. Deindl Regierungsdirektor  |
|--|---|

| | |
|--|--|
| 1. Tektur, aufgestellt: Staatliches Bauamt Weilheim  Fritsch, Ltd. Baudirektor Weilheim, den 26.01.2018 | |
|--|--|