

Bauwerk 32/1

Brücke im Zuge der A 99
über einen Feldweg
Bau-km 0+760
LW = 7,50 m

Bauwerk 32/2

Brücke im Zuge der A 99
über einen Abfanggraben
Bau-km 0+806
2x DN 1800

Bauwerk 33/1

Brücke im Zuge der St 2082 (alt)
über die A 99
Bau-km 2+114
LW = 110,00 m

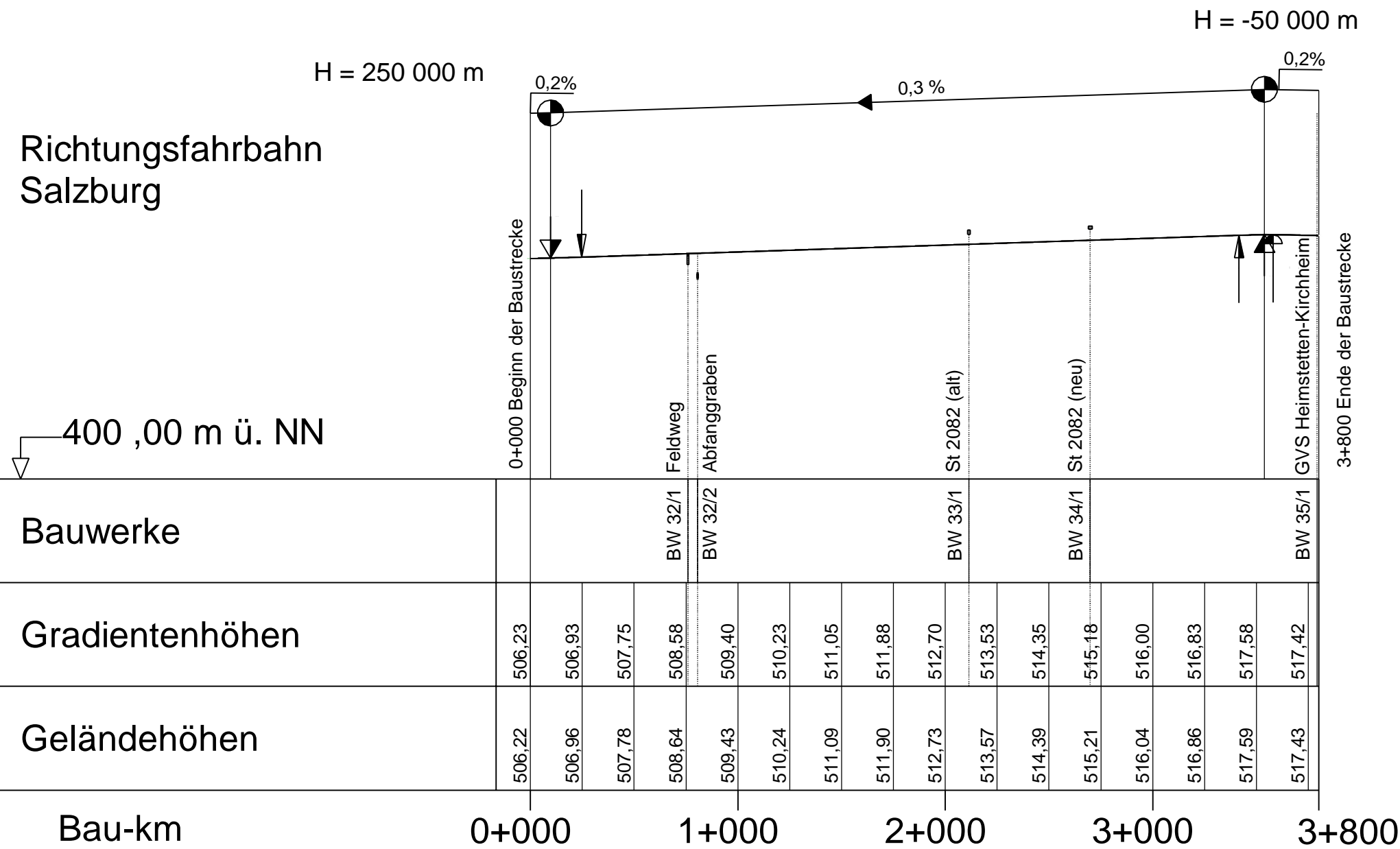
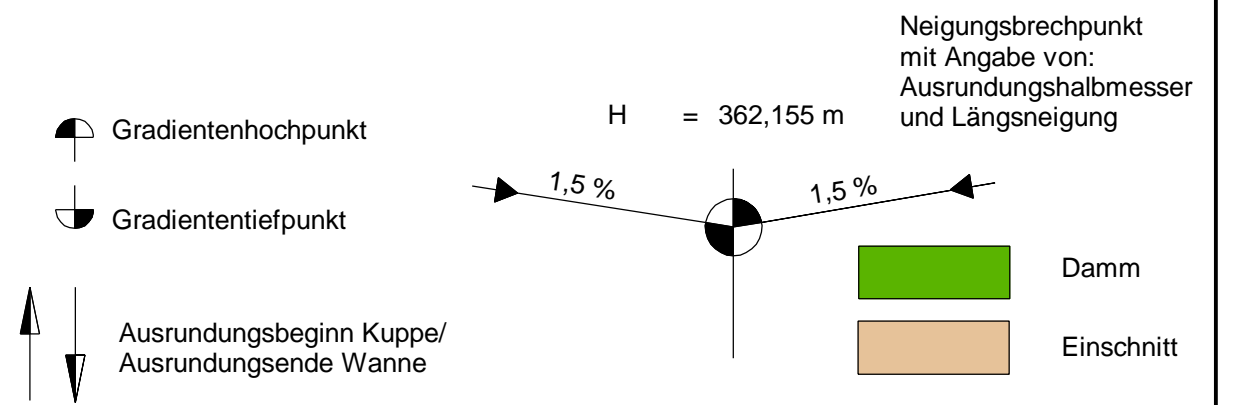
Bauwerk 34/1

Brücke im Zuge der St 2082 (neu)
über die A 99
Bau-km 2+699
LW = 87,80 m

Bauwerk 35/1

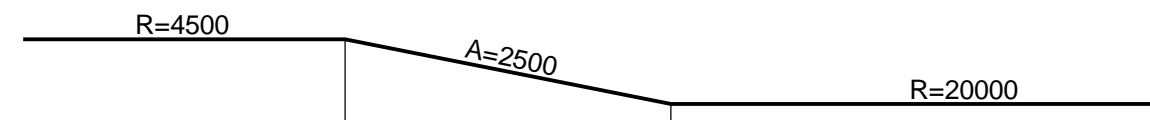
Brücke im Zuge der GVS Heimstetten
- Kirchheim über die A 99
Bau-km 3+793
LW = 58,00 m

Zeichenerklärung



Krümmungsband
Maßstab 5000/R (cm)

Rechtskurve
Linkskurve



Autobahndirektion Südbayern Seidlstr. 7- 11 80335 München Tel.: 089/54552-0, Fax:089/54552-200, E-Mail: poststelle@abdsb.bayern.de		bearbeitet:	Gez.:4331	Jan. 18	Schwürzinger
		gezeichnet:	Gez.:4317	Jan. 18	Steinegger
		geprüft:	Gez.: 433	Jan. 18	Mazur
			Gez.: 43	Jan. 18	Dr. Eid
PSP Nr.: B01S.ABA99915.00		Dateiname:			
PSP Bez.: BP 8A AS Aschh./Isman.- AS Kirchheim					

Nr.	Art der Änderung	Datum	Zeichen

FESTSTELLUNGSENTWURF

Straßenbauverwaltung Freistaat Bayern Straße / Abschn.-Nr. / Station: A 99_450_1,703 - A 99_460_1,099 PROJIS-Nr.: 09.179930.10	Unterlage / Blatt-Nr.: 4 / 1 Übersichtshöhenplan Maßstab: 1 : 25.000 / 2.500
A 99 Autobahnring München 8-streifiger Ausbau AK München-Nord - AS Haar Bauabschnitt II AS Aschheim / Ismaning - AS Kirchheim Betr.-km 31,800 bis 35,600	
aufgestellt: Autobahndirektion Südbayern Peiker, Ltd. Baudirektor München, 24.01.2018	Planfestgestellt mit Beschluss der Regierung von Oberbayern Az. 32-4354.1-8-5 München, 08.03.2019 Deindl Regierungsdirektor