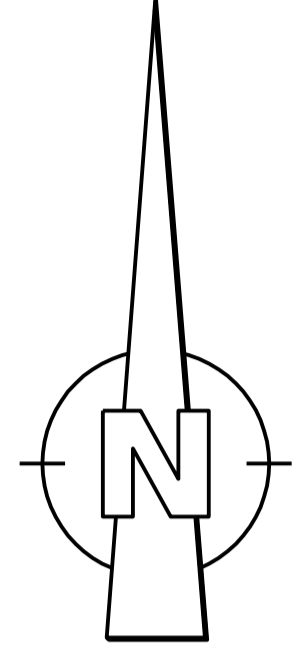
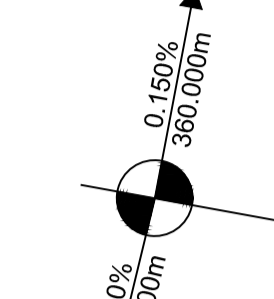


Lengfeld
Lengfeld

ST 2057



km = 1:620.000
H = 1:620.000
T = 80.000/m
h/S = 680.846m



BW 1
Überführung
Wirtschaftsweg
Bau-km 1+670,649
Kreuzungswinkel: 100,000°
Lichte Weite (senkrecht) = 23,00 m
Lichte Höhe: > 4,70 m
Breite zwischen den Geländen: 6,00 m

Feuchtnherholz

Hagenheimer Holz

Übergriff auf Teil 2

Übergriff auf Teil 4

Zeichenerklärung

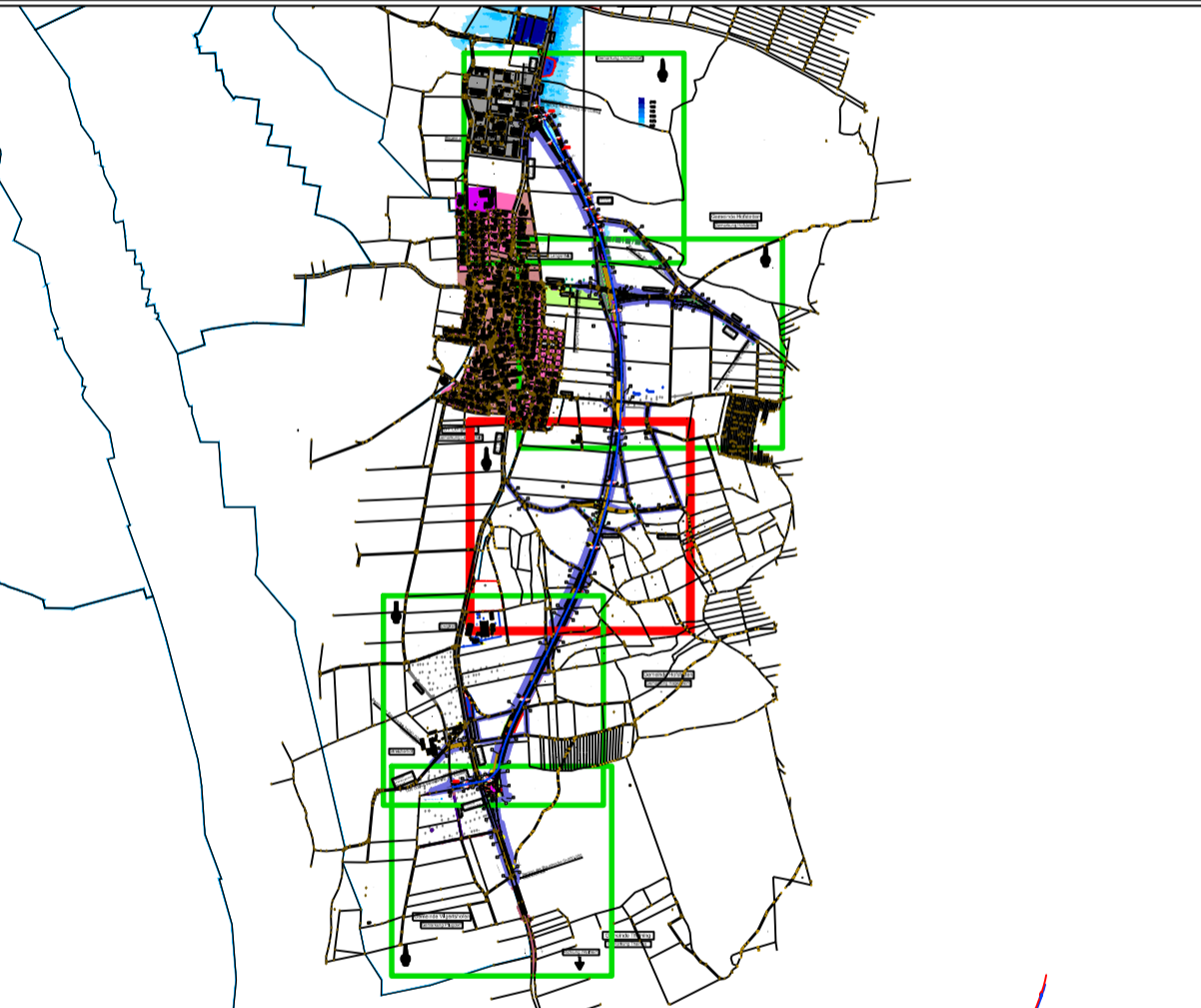
Planung		Sonstiges	
	Einschnittbüschung		geplanter Gebäudeabbruch
	Mulde mit Fließrichtung / Versickermulde		Gebäude bereits abgebrochen
	Straßenebenenflächen		Rückbaufäche wird zur Grünfläche
	Fahrbahn mit Achse		Baufeldgrenze
	Bankett		Wasserschutzzone
	Gehweg		Passive Schutzeinrichtungen
	Wirtschaftsweg befestigt		Rodungsgrenze
	Wirtschaftsweg unbefestigt		
	Radweg		
	Fahrbahnteiler		
	Dammabstüpfung		
	Entwässerungsmulde mit Fließrichtung		
	Brücke mit Widerlager		
	Tunnelportal		

Legende Sparten Bestand:

	Telekommunikation (Erdleitung)		Stromleitung Niederspannung (Erdleitung)
	Wasserleitung		Stromleitung Mittelspannung (Erdleitung)
	Faserkabel (Erdleitung)		Stromleitung Hochspannung (Erdleitung)
	Straßenbeleuchtungskabel (Erdleitung)		Leerrohre

Vor Beginn der Tiefbauarbeiten haben sich die ausführenden Firmen über die genaue Lage der Ver- und Entsorgungsleitungen bei den einzelnen Spartenträgern zu informieren.

Planübersicht



<p>Steinbacher consult diversify the future Richard Wagner Straße 6 Altemannstraße 19A 80328 München 80327 München Tel. 089 48699-0 Fax. 089 48699-99 www.steinbacher-consult.com info@steinbacher-consult.com</p>	<p>bearbeitet: Trayer gezeichnet: Wiens geprüft: Zettl PSP Nr.: Projekt:</p>
---	--

Nr.	Art der Änderung	Datum	Zeichen

FESTSTELLUNGSENTWURF

Gemeinde Pürgen
Straße / Abchn.-Nr. / Station:
St 2057, Abschnitt 180, Station 0.430 bis Abschnitt 200, Station 3.370
PROJUIS-Nr.:
Unterlage/ Blatt-Nr.: 18B.2 / 2.3
Lageplan
Hochwasser Teil 3
Maßstab: 1 : 1000
St 2057 Landsberg am Lech - Rott
Neubau der Ortsumfahrung Lengelfeld
in kommunaler Sonderbaulast
mit integriertem Hochwasserschutz

Aufgestellt:
Pürgen, den 05.03.2018
Klaus Fließ, Bürgermeister

Planfestgestellt mit Beschluss
der Regierung von Oberbayern
Az. 30-4354.9-17.4
München, 01.10.2019
gpl
Gauginger
Oberregierungsrat

