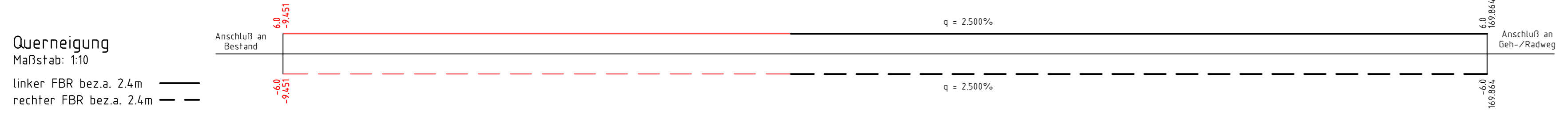
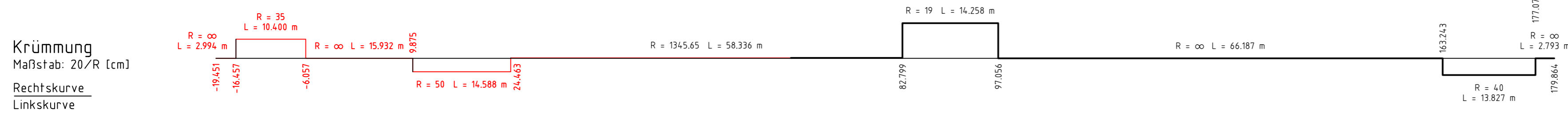
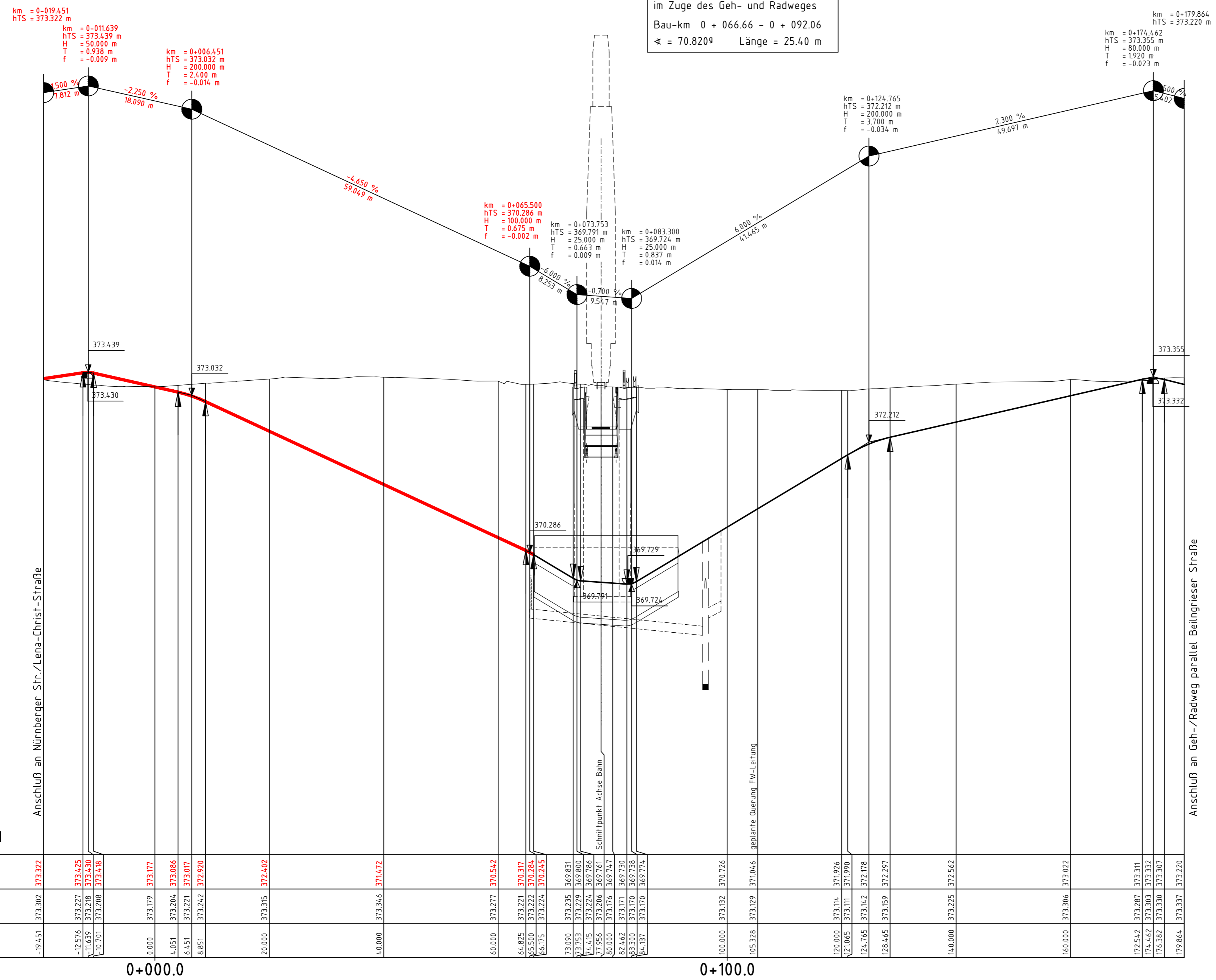


**Bauwerk Nr. 004**  
 Brücke über den Geh- und Radweg  
 Bau-km 0 + 077.956  
 $\alpha = 70.820^\circ$  LW = 8.20 m  
 LH  $\geq$  2.50 m N.Br. = 8.66 m

**Bauwerk Nr. 005**  
 Grundwasserwanne  
 im Zuge des Geh- und Radweges  
 Bau-km 0 + 066.66 - 0 + 092.06  
 $\alpha = 70.820^\circ$  Länge = 25.40 m



1	05/14	Anpassung Gradiente an neue Linienführung	Hfe
Nr.	Datum	Art der Änderung	Name
Objektplanung:			
<b>OBERMEYER</b> PLANEN + BERATEN GmbH		Hansastraße 40 80686 München Telefon: 089/5799-0	Bearb.: Hfe Gez.: Bla Gepr.: Th
Bereitgestellt durch:		Bearb.-Dat.: 02/13	Gez.-Dat.: 02/13
Gepr.-Dat.: 02/13		Proj.-Nr.: 194.64	
<b>Stadt Ingolstadt</b>			
<b>Planfeststellung</b>			
Verlegung der St 2229 im Bereich des BÜ Nürnberger Straße und Verlängerung der IN 19 (Schneller Weg)		Unterlage Nr.:	8
		Blatt Nr.:	5T
<b>Höhenplan</b> Geh- und Radweg mit Unterführung		Maßstab:	1 : 500/50
		Ingolstadt, den <del>22.02.2014</del> 28.05.2014 Tiefbauamt i.A.	
gesehen:			