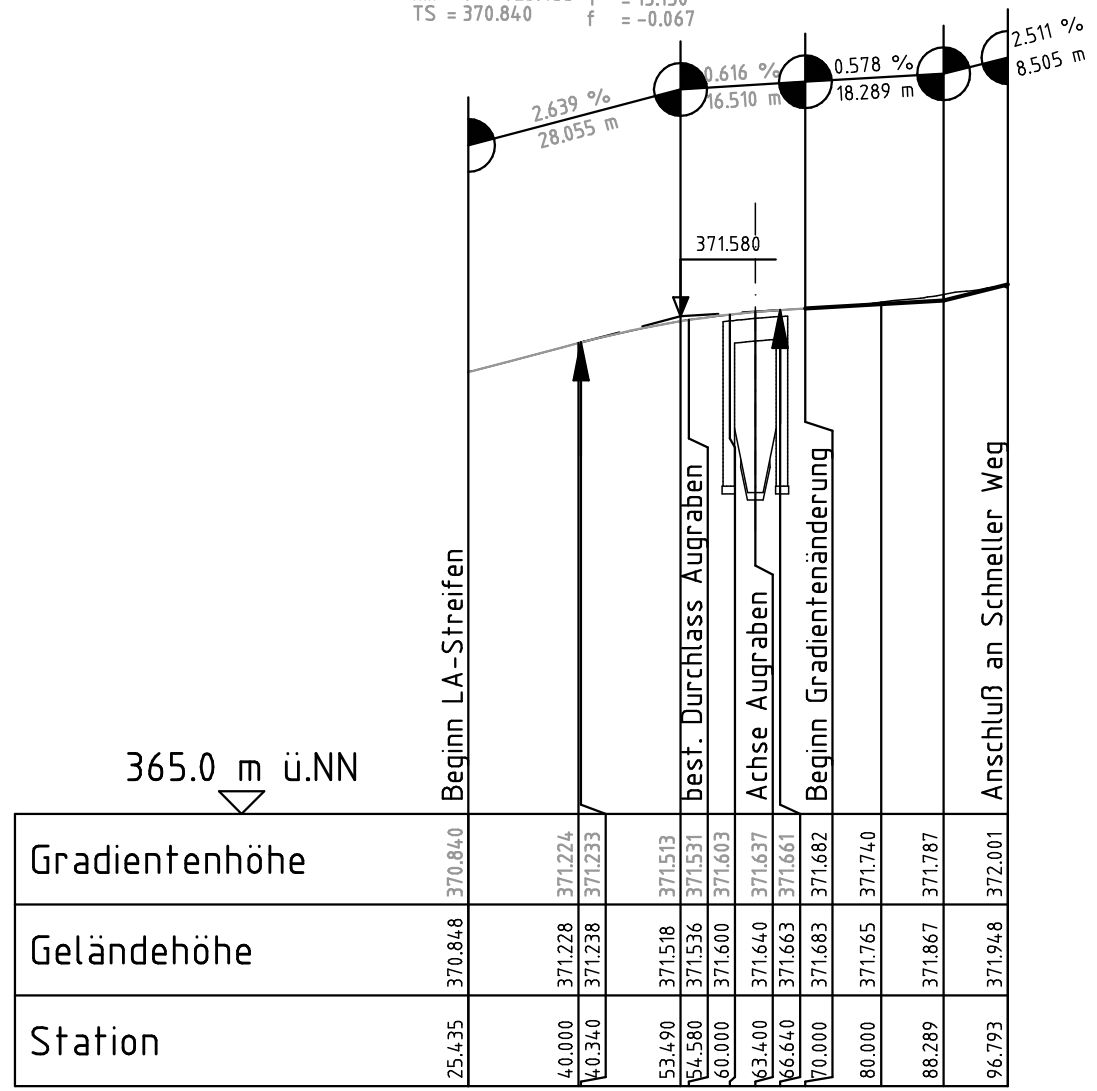
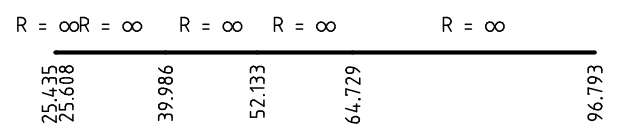


Bauwerk Nr. 003
 Brücke über den Aufragen
 Bau-km 0 + 063.400 ± 69.545 (Aufragen)
 x = 89.52309 LW = 5.40 m
 LH ≥ 1.60 m N.Br. = 16.75 m

km = 0 + 025.435 TS = 370.840
 km = 0 + 053.490 TS = 371.580
 H = 1300.000 T = 13.150 f = -0.067
 km = 0 + 070.000 TS = 371.682 o.A.
 km = 0 + 088.289 TS = 371.787 o.A.
 km = 0 + 096.793 TS = 372.001

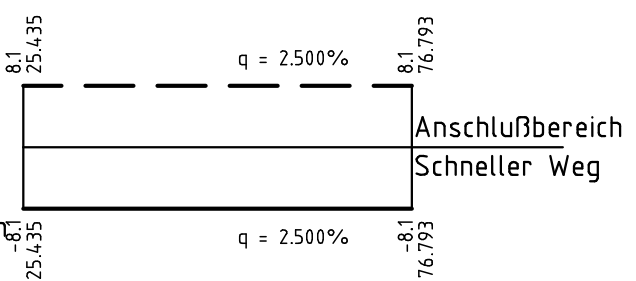


Krümmungsband
 M=1:1000 - 2 / R



Querneigungsband
 M=1:1000 - 1:10

— linker FBR bez.a. 3.25m
 - - - rechter FBR bez.a. 3.25m



Nr.	Datum	Art der Änderung	Name

Objektplanung:
OBERMEYER Hansastraße 40
 PLANEN + BERATEN GmbH 80686 München
 Telefon: 089/5799-0

Bearb.:	Hfe	Bearb.-Dat.:	02/2013
Gez.:	Bla	Gez.-Dat.:	02/2013
Gepr.:	Th	Gepr.-Dat.:	02/2013



Planfeststellung

Verlegung der St 2229 im Bereich des
 BÜ Nürnberger Straße
 und Verlängerung der IN 19
 (Schneller Weg)

Unterlage Nr.:	8
Blatt Nr.:	2
Plan-Bez.:	
Proj.-Nr.:	19464
Höhenplan Oskar-von-Miller-Straße	
Maßstab:	1 : 1000/100

Ingolstadt, den 22.02.2013
 Tiefbauamt
 i.A. *[Signature]*

gesehen: *[Signature]*