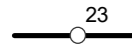







Legende

-  Bestandstrasse mit Maststandorten
-  Suchraum für Freileitungstrasse (Korridorbreite: 200 m)
-  Suchraum für Erdkabeltrasse (Korridorbreite: 200 m)
-  Suchraum für Freileitungstrasse mit Untervariante Teilerdverkabelung (Korridorbreite: 200 m)
-  Abgeschichteter Suchraum für Freileitungs- bzw. Erdkabeltrasse (Korridorbreite: 200 m)
-  Abschnittsmarkierung





Gewerbliche Wirtschaft / Industrie und Versorgung

Angaben aus Flächenutzungsplan oder Bebauungsplan
(Quelle: Raumordnungskataster, Bebauungs- und Flächenutzungspläne der Gemeinden)

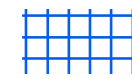
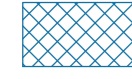

-  Gewerbliche Baufläche
-  Industriegebiet
-  Sondergebiet, Sonderbaufläche
-  Versorgungsfläche
-  Gewerbliche Baufläche in Planung
-  Industriegebiet in Planung
-  Sondergebiet, Sonderbaufläche in Planung
-  Versorgungsfläche in Planung

Wasserwirtschaft

(Quelle: Regionalplan, Raumordnungskataster, LfU Bayern)


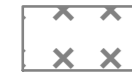


-  Wasserschutzgebiet
-  Neuausweisung Wasserschutzgebiet Burghausen (im Verfahren)
-  Vorranggebiet für Wasserversorgung
-  Vorbehaltsgebiet für Wasserversorgung

Hochwasserschutz

-  Vorranggebiet für Hochwasserschutz
-  Festgesetztes Überschwemmungsgebiet
-  Vorläufig gesichertes Überschwemmungsgebiet








Rohstoffgewinnung / Rohstoffsicherung

(Quelle: Regionalplan)

-  Vorranggebiet für Bodenschätze
-  Vorbehaltsgebiet für Bodenschätze
-  Abbau von Bodenschätzen (Bestand)
-  Abbau von Bodenschätzen (Planung)






Technische Infrastruktur Energie

(Quelle: Raumordnungskataster)

-  Elektrizitätsanlage
-  Elektrizitätsanlage in Planung
-  Elektrizitätsanlage, flächenhaft
-  Elektrizitätsanlage, flächenhaft in Planung
- BG: Biogasanlage
- GK: Gaskraftwerk
- KW: Kraftwerk
- PV: Photovoltaik
- UW: Umspannwerk
- WK: Wasserkraft
- WE: Windenergieanlage
-  Hochdruckgasleitungen
-  Hochspannungsfreileitung
-  Hochspannungsfreileitung in Planung



Technische Infrastruktur Verkehr

(Quelle: Raumordnungskataster)

-  Fluggelände
-  Autobahn
-  Bundesstraße/ Autobahn in Planung
-  Bahnanlage
-  Bahnanlage in Planung



Technische Infrastruktur Entsorgung

(Quelle: Raumordnungskataster)





-  Anlagen für Müll und Abfälle
-  Anlagen für Müll und Abfälle in Planung

Technische Infrastruktur Sonstiges

(Quelle: Raumordnungskataster)

-  Sende- und Empfangsanlage
-  Richtfunkverbindung



Abgrenzungen

-  Untersuchungsgebiet (1.000 m)
-  Landesgrenze
-  Regierungsbezirksgrenze
-  Gemeinden_UGmVar

Nr.	Art der Änderung	Datum	Zeichen

Unterlagen zum Raumordnungsverfahren

Raumverträglichkeitsstudie (RVS)
mit Umweltverträglichkeitsstudie (UVS)

Vorhabensträger:	TenneT TSO GmbH	
	Bernecker Straße 70 95448 Bayreuth	
Ersteller:	Institut für Umweltplanung und Raumentwicklung GmbH & Co. KG	
	Amalienstraße 79 80799 München	Tel.: +49 (0) 89/ 30 74 975-0 Fax: +49 (0) 89/ 30 74 975-25
	PlanungsGruppe Landespflege TNL GmbH	
	Kleine Düwelstr. 21 30171 Hannover	Tel.: +49 (0) 511 28368-20 Fax: +49 (0) 511 28368-21
Vorhaben:	380-kV-Leitung Pirach – Pleinting: Abschnitt 1 (Abzweig Pirach)	
Unterlage:	Raumverträglichkeitsstudie Nutzungen, Wasserwirtschaft & Kategorien der Raumordnung	

Unterlage- / Blatt-Nr.: I.3.0 Legende	bearbeitet:	Albrecht / Menzel / Brinkmann	20.08.2021
	gezeichnet:	Menzel / Brinkmann	20.08.2021
Blattgröße	594 x 420 mm	geprüft:	Albrecht
			20.08.2021

Aufgestellt: Bayreuth, den 20.08.2021			
i.V. Robert Miersch		i.A. Marvin Gruhn	