













SNK+



4112	Nadelwald, trocken(-warmer) Standort - ohne Altbaumbestand
4121	Nadelwald, Standort mittlerer Bodenfeuchte (frisch) - mit Altbaumbestand
4122	Nadelwald, Standort mittlerer Bodenfeuchte (frisch) - ohne Altbaumbestand
4131	Nadelwald, feuchter bis nasser Standort - mit Altbaumbestand
4132	Nadelwald, feuchter bis nasser Standort - ohne Altbaumbestand
4211	Laubwald, trocken(-warmer) Standort - mit Altbaumbestand
4212	Laubwald, trocken(-warmer) Standort - ohne Altbaumbestand
4221	Laubwald, Standort mittlerer Bodenfeuchte (frisch) - mit Altbaumbestand
4222	Laubwald, Standort mittlerer Bodenfeuchte (frisch) - ohne Altbaumbestand
4231	Laubwald, feuchter bis nasser Standort - mit Altbaumbestand
4232	Laubwald, feuchter bis nasser Standort - ohne Altbaumbestand
4311	Mischwald, trocken(-warmer) Standort - mit Altbaumbestand
4312	Mischwald, trocken(-warmer) Standort - ohne Altbaumbestand
4321	Mischwald, Standort mittlerer Bodenfeuchte (frisch) - mit Altbaumbestand
4322	Mischwald, Standort mittlerer Bodenfeuchte (frisch) - ohne Altbaumbestand
4331	Mischwald, feuchter bis nasser Standort - mit Altbaumbestand
4332	Mischwald, feuchter bis nasser Standort - ohne Altbaumbestand
4500	Vorwald

	Landwirtschaft Acker
	Gehölzfreier/-armer Standort (Grünland, Brachflächen, Gras- und Krautflur)
	Gehölz
	Gewässer
	Siedlungsgebiet
	Verkehrsflächen


Verdachtsflächen für FFH-Lebensraumtypen

	9110 Buchenwälder mittlerer Standorte (9110, 9130, 9150)
	Hainbuchenwald (9160, 9170)
	Schlucht- und Hangmischwald (9180*)
	Erlen-Eschen-Auwald (91E0*)
	Hartholzauwald (91F0)
	Erlen-Eschen-Auwald (91E0*) im Übergang zum Hartholzauenwald (91F0)



Natura2000

	FFH-Gebiete
	SPA-Gebiete

Untersuchungsraum

	Untersuchungsraum SNK+ (400 m Korridor)
---	---

Verwaltungsgrenzen

	Regierungsbezirksgrenze
	Landkreisgrenze

Nr.	Art der Änderung	Datum	Zeichen

Anhang zur Umweltverträglichkeitsstudie (Anlage B)

Karte Struktur- Nutzungskartierung (SNK+) mit Verdachtsflächenkartierung der FFH-Waldlebensraumtypen

Vorhabensträger:	TenneT TSO GmbH			
	Bernecker Straße 70 95448 Bayreuth			
Ersteller:	Institut für Umweltplanung und Raumentwicklung GmbH & Co. KG			
	Amalienstraße 79 80799 München Tel.: +49 (0) 89/ 30 74 975-0 Fax: +49 (0) 89/ 30 74 975-25			
	PlanungsGruppe Landespflege TNL GmbH			
	Kleine Düwelstr. 21 30171 Hannover Tel.: +49 (0) 511 28368-20 Fax: +49 (0) 511 28368-21			
Vorhaben:	380-kV-Leitung Pirach – Pleinting: Abschnitt 1 (Abzweig Pirach)			
Unterlage:	Anhang 2 zur Umweltverträglichkeitsstudie (Anlage B) Karte Struktur- Nutzungskartierung (SNK+) mit Verdachtsflächenkartierung der FFH-Waldlebensraumtypen			
Unterlage- / Blatt-Nr.:	A042 / Anhang 2 zur Anlage B / Legende	bearbeitet:	Garschhammer	14.05.2021
Maßstab	1:10.000	gezeichnet:	Otten/Pawlik	14.05.2021
Blattgröße	420 x 594 mm	geprüft:	Moos	14.05.2021
Aufgestellt: Bayreuth, den 14.05.2021				
i.V. Robert Miersch		i.A. Marvin Gruhn		