



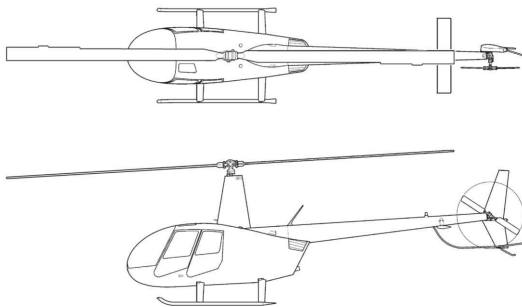
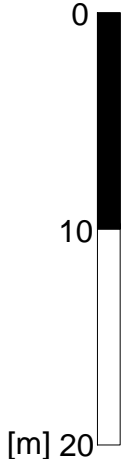
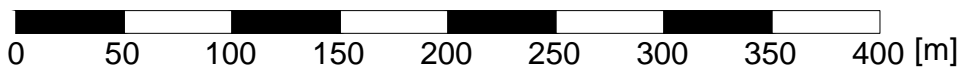
# Längs Schnitt

Hubschrauber Sonderflugplatz  
Waldkirchen HILB GmbH

An- und Abflugkorridor 010° / 190°

ARP Koordinaten nach WGS84:  
N48° 44' 44,16" / E 013° 36' 42,64"  
Höhe 521,52m NN / 1711ft MSL

Korridor  
Breite 70,42m / Länge 1126m



Referenz Hubschrauber  
Robinson R44  
Länge über alles: 11,66m  
Rotordurchmesser: 10,06m  
MTOM: 1089kg

**IBF** Ingenieurbüro Freytag  
Luftfahrtsachverständiger  
Ziegeleistr. 2 / 94554 Moos  
Tel.: 09938-902007 / eMail: freytag@ibf-net.de

## Datengrundlage

Bayrisches Staatsministerium  
der Finanzen und Heimat

Bayrisches Staatsministerium  
der Finanzen und für Heimat



Bayern Atlas / OpenGeoData



Maßstab DIN A3  
1:350 vertikal / 1:3500 horizontal

Stand 04.08.2025

Plan Nr.: WLK-DTK-LS2-010  
DATEI:  
WALDKIRCHEN\_ACT-25K\_010.DWG

Steigung 12,5%

Bewuchs  
wird entfernt

Steigung 8%

