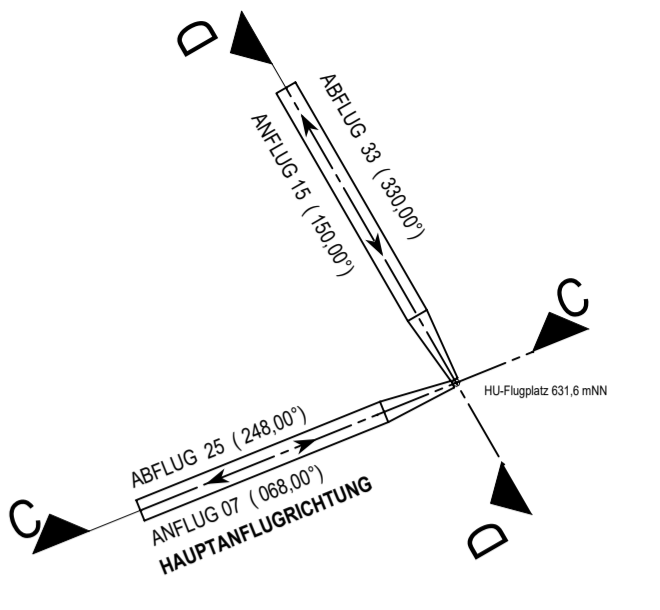
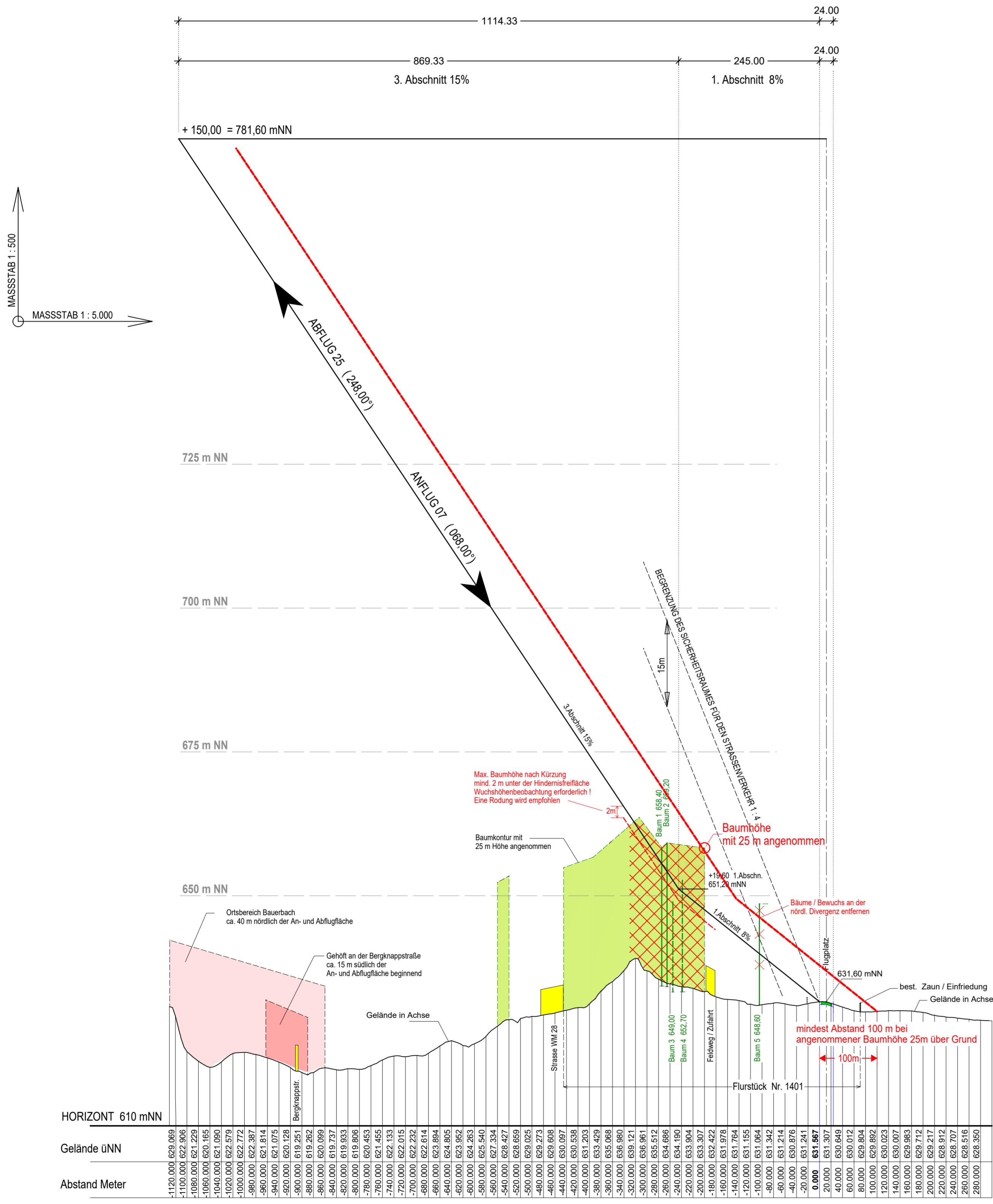


HU-LANDEPLATZ
BEZUGSPUNKT
ELEV 631,60 mNN
2.072 ft
Geogr. Koord. WGS84
47°51'41,9739" N
11°14'39,1738" E
Gauß Krüger (12")
53 02879 2840 Hoch N
44 43556 1001 Rechts E
UTM 32
5303362 6292 Hoch N
52867651 1870 Rechts E

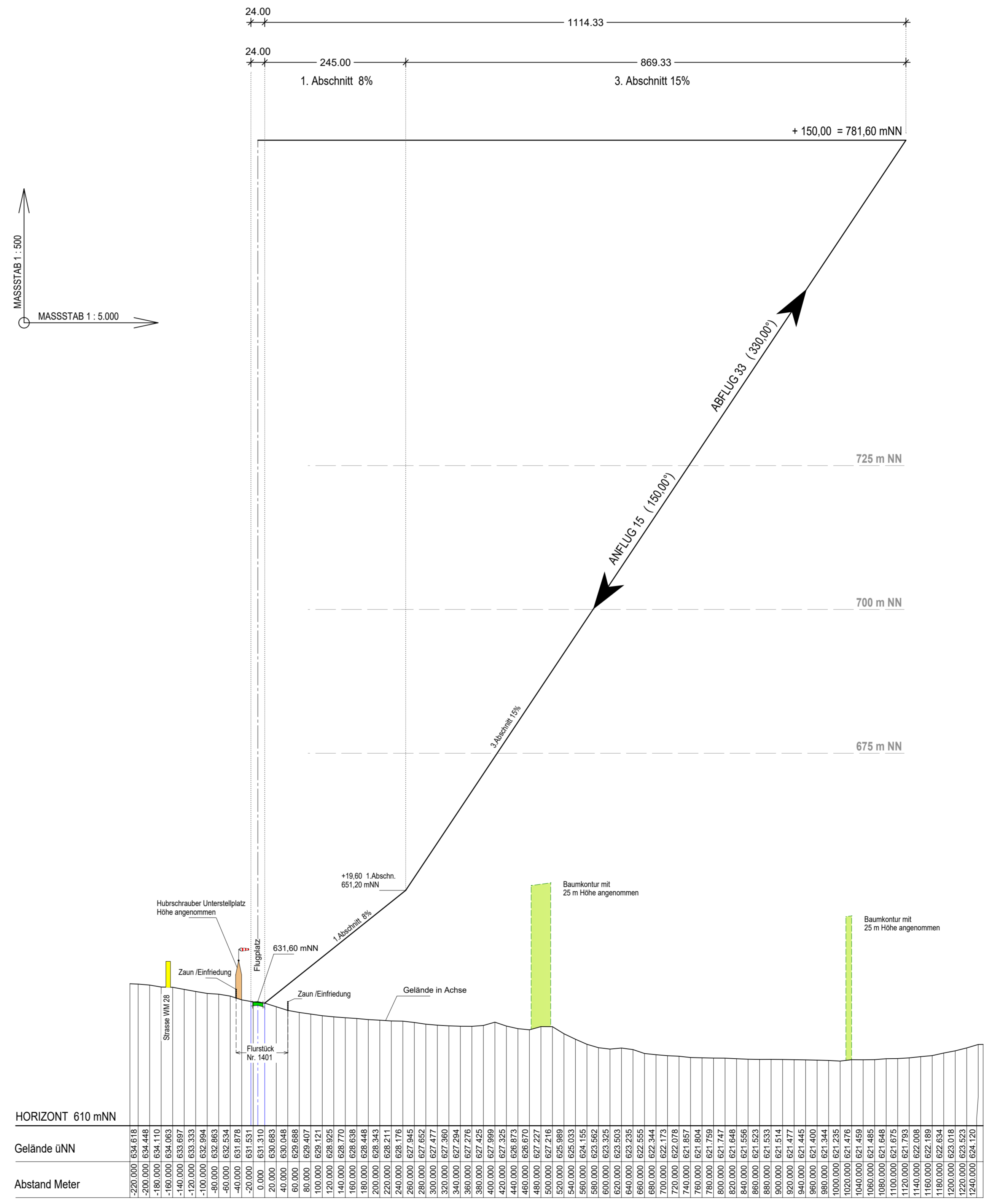
HU-LANDEPLATZ
BEZUGSPUNKT
ELEV 631,60 mNN
2.072 ft
Geogr. Koord. WGS84
47°51'41,9739" N
11°14'39,1738" E
Gauß Krüger (12")
53 02879 2840 Hoch N
44 43556 1001 Rechts E
UTM 32
5303362 6292 Hoch N
52867651 1870 Rechts E



SCHNITTÜBERSICHT



LÄNGSSCHNITT C - C M 1 : 5.000/500
Blickrichtung Nord
(Geländehöhen aus DGM 2m erstellt)



LÄNGSSCHNITT D - D M 1 : 5.000/500
Blickrichtung West
(Geländehöhen aus DGM 2m erstellt)

- LEGENDE :
- Sichtan- und Abflugflächen (VFR)
 - Anflugrichtung
 - Abflugrichtung
 - Begrenzung der Anflugflächen
 - Begrenzung der Abflugflächen
 - Windrichtungsanzeiger
 - Feuerfösch- und Rettungsgeräte
 - Lichttraumprofil für den Straßenverkehr h = 4,50m
 - Baumnummer und Höhen üNN unterhalb der Hindernisfreiflächen
 - Baumnummer und Höhen üNN außerhalb der Hindernisfreiflächen
 - Wald/ Bewuchsfächen Kontur
- Geobaisdaten © Bayerische Vermessungsverwaltung 2021
 Digitales Orthophoto 20 (DOP20)
 Digitale Höhenlinienkarte (DHL)
 Digitale Flurkarte (DFK)

PRÜFERMERK:
 Dieser Plan wurde überprüft.
 Er ist Bestandteil des Bescheides der Regierung von Oberbayern -Luftamt Südbayern- vom Nr. 25-3-3721.4-2022-Wielenbach München Regierung von Oberbayern -Luftamt Südbayern-

BEMESSUNGSHUBSCHRAUBER
 EC 120B
 Gesamtlänge 11,52 m
 Rotor Durchmesser 10,00 m
 gewähltes Flugverfahren FLK 3

HUBSCHRAUBERFLUGPLATZ WIELENBACH
 Verlegung des bestehenden Hubschrauberlandeplatzes Bernried um ca. 416 m in Richtung 333° auf Flur Nr. 1401, Gemarkung Haunshofen
 Antragsteller und Platzhalter
 Jakob Schaeetz
 Gallafitz 5
 D-82347 Bernried

ANTRAG AUF LUFTRECHTLICHE GENEHMIGUNG nach § 6 LuftVG und § 49 Abs.2 Nr.2 LuftVZO Anlage nach § 51 Abs.1 Nr.2a) LuftVZO

LÄNGSSCHNITT C-C und D-D M = 1 : 5.000/500 PLAN NR. H- 436 -1104 1. Juni 2022

Sachverständiger:
 ARCHITECT PETER POSCHMIEDER
 für die Regierung des Oberbayern
 LÄNDERPLATZE
 BEGELTUGELANDE
 HUBSCHRAUBER-
 LANDEPLATZE
 ARCHITECT PETER POSCHMIEDER
 Sachverständiger
 Architekt
 Peter Poschmieder
 im Altagarten 7
 88131 Bodolz
 TEL 08362-9889801
 arch.p.poschmieder@web.de