








9. Änderung des Flächennutzungsplanes im Bereich der 4. Änderung des Bebauungsplanes Nr. 3 "Gewerbegebiet westlich der Marktoberdorfer Straße" sowie nördlich der "Betzigauer Straße"

Zeichenerklärung nach der Änderung:

-  Änderungsgeltungsbereich
-  Wohnbauflächen
-  Mischgebiete
-  Gewerbegebiete
-  Erschließungsstraße
-  Boufflächen mit Nutzungsbeschränkung
-  Vermerk einer in Aussicht genommenen Planung (§ 5 Abs. 4 BauGB)



HUBSCHRAUBER-SONDERLANDEPLATZ

SBM Maschinen GmbH - 87657 Görisried

| | | |
|----------|------------|--|
| 04.01.21 | RW | Lage Flugbetriebsfläche NEU |
| 08.12.20 | RW | Lage Flugbetriebsfläche NEU |
| 23.10.20 | RW | Katasterkarte hinterlegt |
| 13.05.20 | RW | Erstausfertigung |
| 26.03.20 | RW | Vorplanung |
| 21.04.20 | RW | Grundlagenermittlung & Aufmass vor Ort |
| DATUM | GEZEICHNET | AENDERUNG |

Neubau Sonderlandeplatz SBM Maschinen GmbH
87657 Görisried

AUFTRAGGEBER

Auftragsnummer 2020-031

SBM Maschinen GmbH
In der Lache 9
87657 Görisried



FACHPLANER

Peter Becker
Freier Sachverständiger
Bahnhofsweg 8
02681 Kirschau / OT Rodewitz
Tel. 0163 266 22 60
Mail: info@helikopterprojekt.de

Peter Becker
Dipl.-Ing. (FH)



VERMESSUNGSTECHNISCHE- und ZEICHNERISCHE ARBEITEN

BAUER & GELHAUSEN
INGENIEURGESELLSCHAFT
Lindchenweg 1
51588 Nümbrecht
Tel. + 49 (0)2293 / 90 83 0
Mail: info@bauer-gelhausen.de



Plandarstellungen Auszug Flächennutzungsplan

Plan 5

1:7.500

Genehmigungsplanung - Luftrecht

| GENERALPLANERANGABEN | | | FACHPLANERANGABEN | | |
|----------------------|-------|-----------|-------------------|-------|-----------|
| GEZEICHNET | DATUM | BEREICH | GEZEICHNET | DATUM | BEREICH |
| | | | | | |
| GEPRUEFT | DATUM | DATEINAME | GEPRUEFT | DATUM | DATEINAME |
| | | | | | |