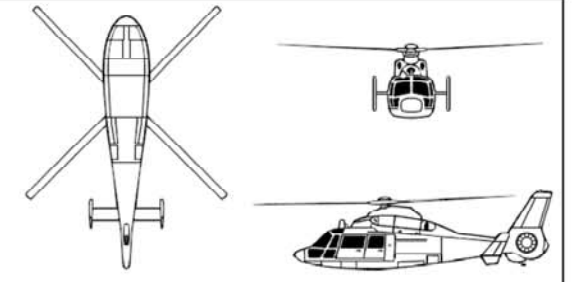


**Lageplan**  
 Hubschraubersonderflugplatz KHR  
 Krankenhaus Rothalmünster

Plan: Hindernissituation Abflug  
 nach Sicht bei Nacht - FLK 1

Koordinaten nach WGS84:  
 Pos - N48° 21' 12,53" E 13° 12' 07,97"  
 Höhe - 396,23m NN / 1299,9 ft MSL  
 Abflug 120°  
 Korridor Breite 120m / Länge 3333m



Referenz Hubschrauber  
 Eurocopter Dauphin - AS 365  
 Länge über alles: 13,68m  
 Rotordurchmesser: 11,94m  
 MTOM: 4250kg

**IBF** Ingenieurbüro Freytag  
 Luftfahrtsachverständiger  
 Ziegeleistraße 2 / 94554 Moos  
 Tel.: 09938-902007 / eMail: freytag@ibf-net.de

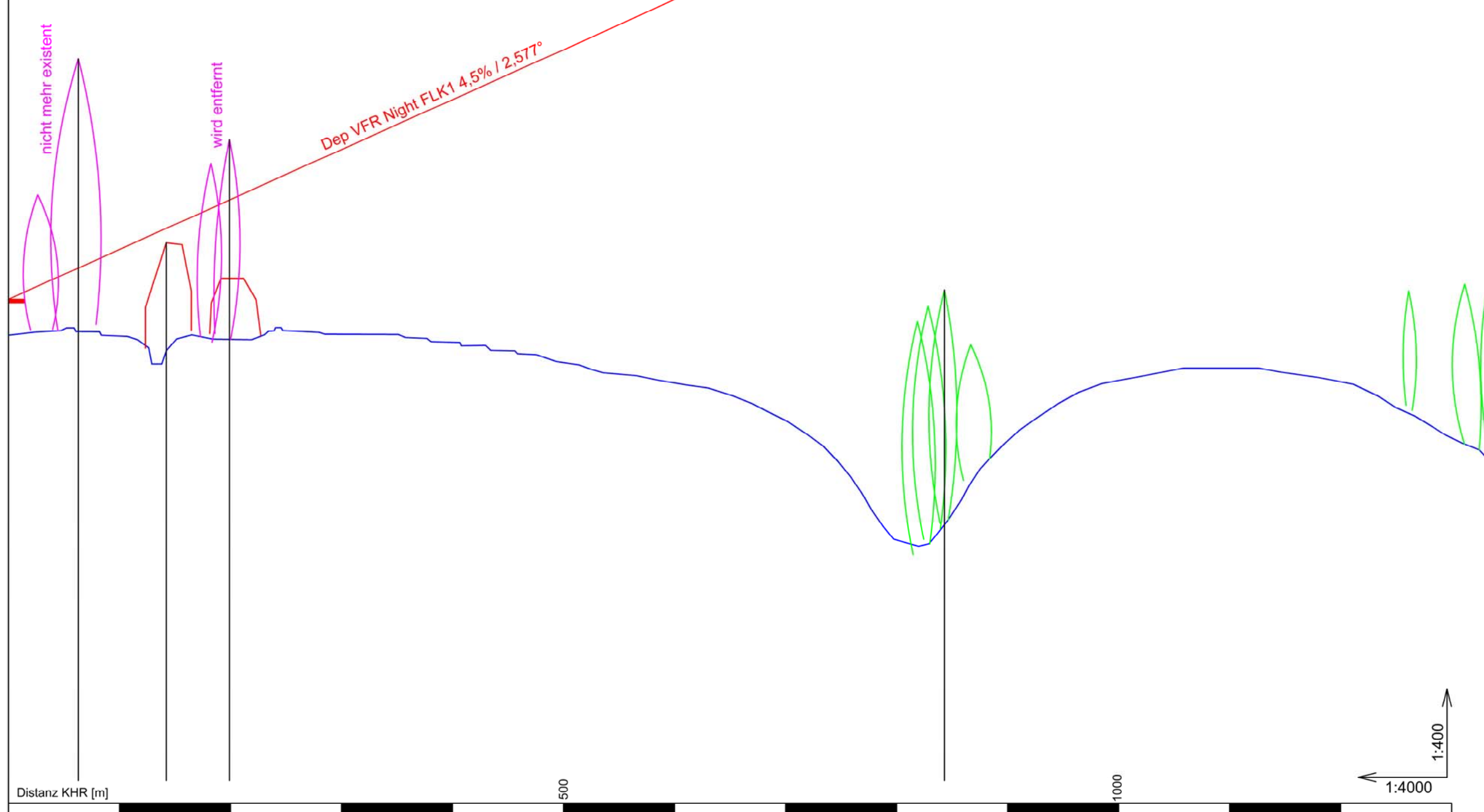

Grundlage   
 Bayerische Vermessungsverwaltung  
 Alexandrastr. 4 / 80538 München  
 digitale topographische Karte 1:25000

 Auftraggeber  
 Landkreis Passau  
 Gesundheitseinrichtungen

Landkreis Passau Krankenhaus gGmbH  
 Roseggerstr. 1 / 94474 Vilshofen

Maßstab: 1:400 / 1:4000 - DIN A3  
 Stand: 10.09.2019  
 Plan Nr.: KHR-LS-3

Datei: KHR-Topo-10000-120.dwg



Distanz KHR [m]	Objekt Höhe [m] über NN	Gelände Höhe [m] über NN	Flugweg FLK1 Dep Night 4,5%	Distanz [m]
63,0	414,3	393,6	399,07	63,0
142,2	401,1	391,9	402,63	142,2
199,1	409,9	392,7	405,19	199,1
843,1	396,3	375,5	434,18	843,1

Ref. 350m NN