G:\12_ \1246 Stw BÜ EEA Whz Staudenbahn\CAD\03_Entwurfsplanung\1246_Schematischer Übersichtsplan_EP.dwg

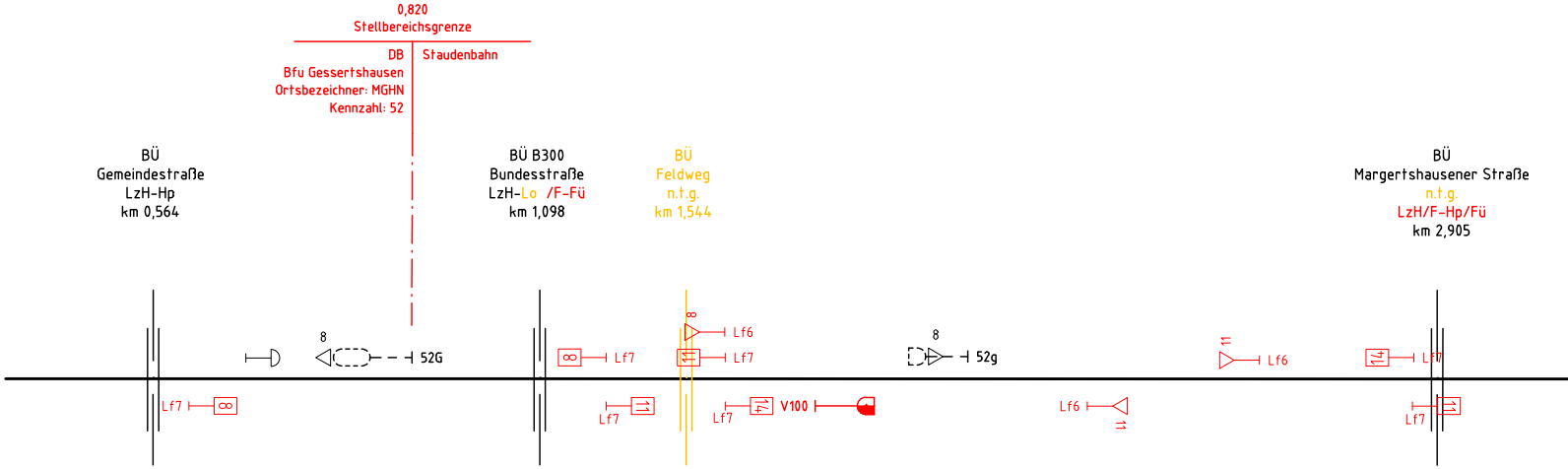
0,820
Stellbereichsgrenze
DB
Bfu Gessertshausen
Ortsbezeichner: MGHN
Kennzahl: 52
Staudenbahn
BÜ
Gemeindestraße
LzH-Hp
km 0,564
BÜ B300
Bundesstraße
LzH-Lo /F-Fü
km 1,098
BÜ
Feldweg
n.t.g.
km 1,544
BÜ
Margertshausener Straße
n.t.g.
LzH/F-Hp/Fü
km 2,905
8
52G
Lf7
Lf7
Lf7
Lf7
Lf6
Lf7
V100
8
52g
Lf6
Lf6
11
11
Lf7
Lf7

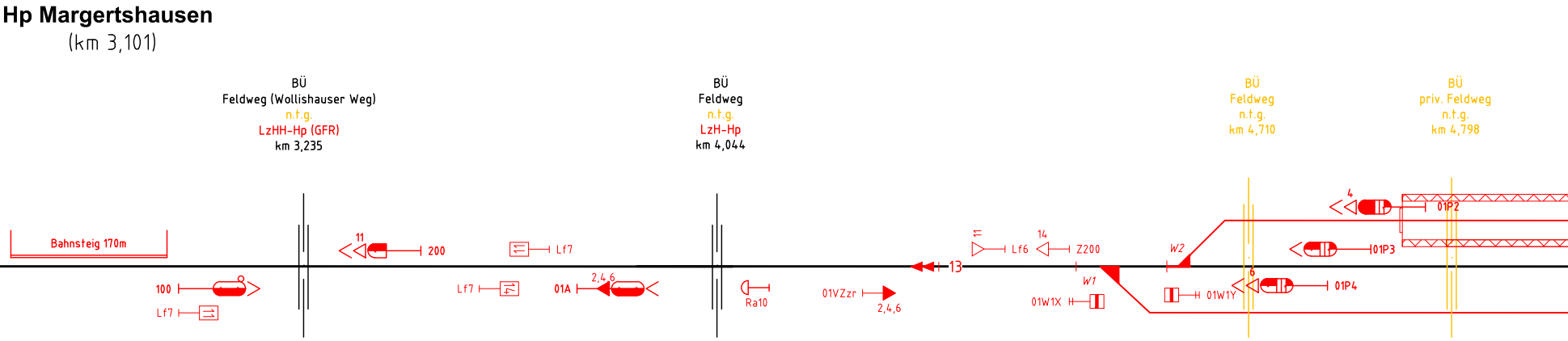
Hp Margertshausen
(km 3,101)
BÜ
Feldweg (Wollishauser Weg)
n.t.g.
LzHH-Hp (GFR)
km 3,235
BÜ
Feldweg
n.t.g.
LzH-Hp
km 4,044
BÜ
Feldweg
n.t.g.
km 4,710
BÜ
priv. Feldweg
n.t.g.
km 4,798
Bahnsteig 170m
100
Lf7
11
200
Lf7
Lf7
01A
2,4,6
Ra10
01VZzr
2,4,6
13
11
Lf6
14
Z200
W1
01W1X
W2
01W1Y
6
4
01P2
01P3
01P4

Bft. Fischach Betriebsbahnhof Reitenbuch [01]
(km 4,958)

Bft. Fischach Ladehof [01]
(km 5,936)

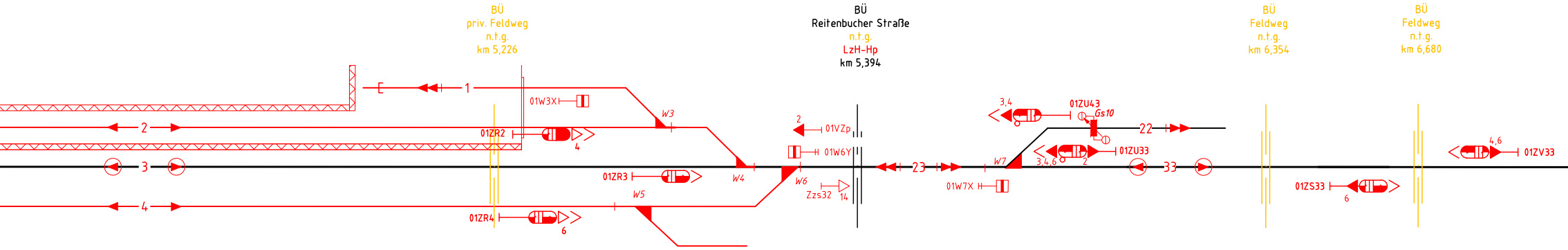
BÜ
priv. Feldweg
n.t.g.
km 5,226
BÜ
Reitenbucher Straße
n.t.g.
LzH-Hp
km 5,394
BÜ
Feldweg
n.t.g.
km 6,354
BÜ
Feldweg
n.t.g.
km 6,680
1
2
3
4
01W3X
W3
01ZR2
4
W4
01ZR3
W5
01ZR4
6
2
01VZp
01W6Y
W6
Zzs32
14
23
01W7X
W7
3,4
01ZU43
Gs10
22
3,4,6
2
01ZU33
33
01ZS33
6
4,6
01ZV33

Hp Fischach-Nord [01]

(km 7,179)

Bf Fischach [01]

(km 7,870)

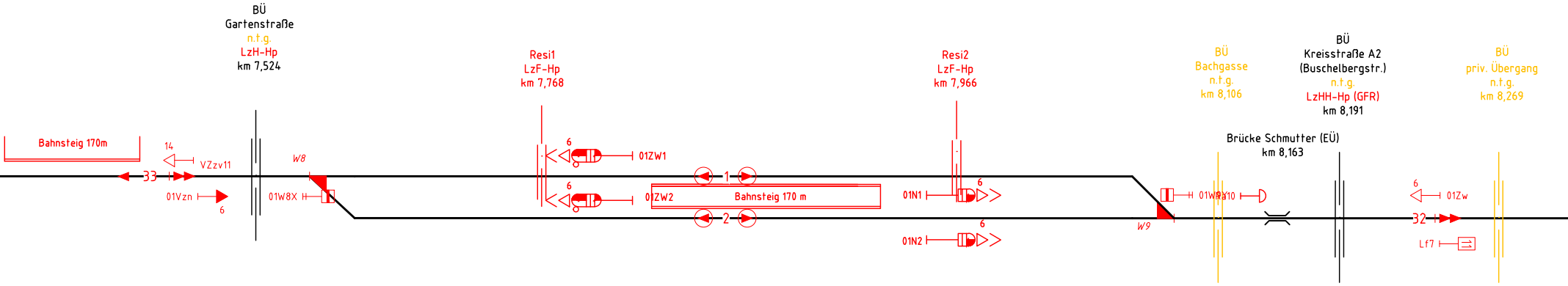
BÜ
Gartenstraße
n.t.g.
LzH-Hp
km 7,524
Bahnsteig 170m
14
VZzv11
33
01Vzn
6
W8
01W8X
Resi1
LzF-Hp
km 7,768
6
01ZW1
6
01ZW2
1
Bahnsteig 170 m
2
Resi2
LzF-Hp
km 7,966
01N1
6
01N2
6
W9
01W9Y
Ra10
BÜ
Bachgasse
n.t.g.
km 8,106
Brücke Schmutter (EÜ)
km 8,163
BÜ
Kreisstraße A2
(Buschelbergstr.)
n.t.g.
LzHH-Hp (GFR)
km 8,191
6
01Zw
32
Lf7
BÜ
priv. Übergang
n.t.g.
km 8,269

Hp Wollmetshofen

(km 10,592)

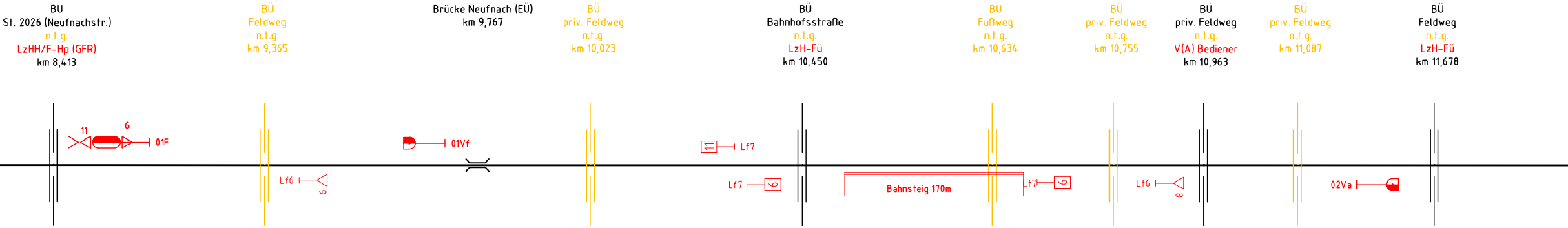
BÜ
St. 2026 (Neufnachstr.)
n.t.g.
LzHH/F-Hp (GFR)
km 8,413
BÜ
Feldweg
n.t.g.
km 9,365
Brücke Neufnach (EÜ)
km 9,767
BÜ
priv. Feldweg
n.t.g.
km 10,023
BÜ
Bahnhofsstraße
n.t.g.
LzH-Fü
km 10,450
BÜ
Fußweg
n.t.g.
km 10,634
BÜ
priv. Feldweg
n.t.g.
km 10,755
BÜ
priv. Feldweg
n.t.g.
V(A) Bediener
km 10,963
BÜ
priv. Feldweg
n.t.g.
km 11,087
BÜ
Feldweg
n.t.g.
LzH-Fü
km 11,678
11
6
01F
Lf6
9
01Vf
11
Lf7
Lf7
9
Bahnsteig 170m
Lf7
9
Lf6
8
02Va

Hp Langenneufnach-Nord

(km 12,505)

Bf Langenneufnach [02]

(km 13,347)

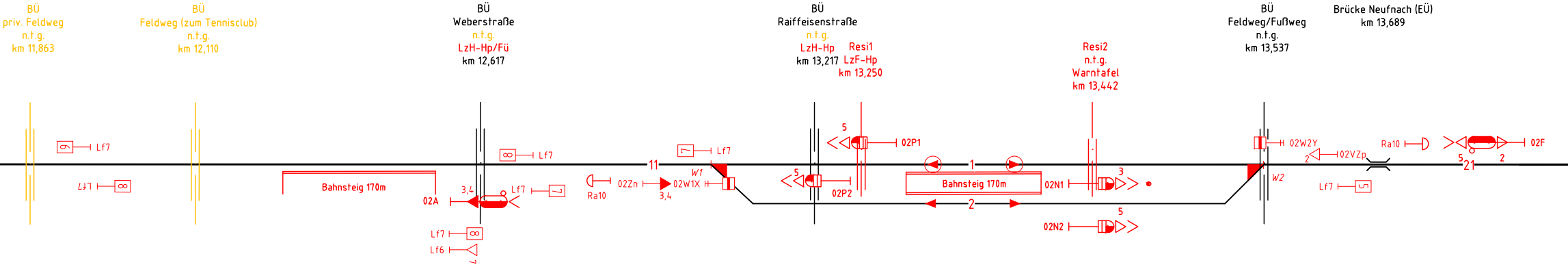
BÜ
priv. Feldweg
n.t.g.
km 11,863
BÜ
Feldweg (zum Tennisclub)
n.t.g.
km 12,110
BÜ
Weberstraße
n.t.g.
LzH-Hp/Fü
km 12,617
BÜ
Raiffeisenstraße
n.t.g.
LzH-Hp
km 13,217
Resi1
LzF-Hp
km 13,250
Resi2
n.t.g.
Warntafel
km 13,442
BÜ
Feldweg/Fußweg
n.t.g.
km 13,537
Brücke Neufnach (EÜ)
km 13,689
Lf7
Lf7
Bahnsteig 170m
Lf7
3,4
02A
Lf7
Lf7
Lf6
Ra10
02Zn
3,4
02W1X
11
W1
Lf7
5
02P1
5
02P2
1
Bahnsteig 170m
2
02N1
3
5
02N2
W2
02W2Y
2
02VZp
Lf7
Ra10
5
21
2
02F

Legende:

- Achszähler
- Vorzugslage
- Gleissperre
- RH Riegelhandschloss
- Gleismagnet/Geschwindigkeitsüberwachung
- Elektrische Schlüsselsperre in der Außenanlage
- hohes / niedriges Rangiersignal (Lichtsperrsignal)
- Mehrabschnittssignal/ Hauptsignal / Vorsignal
- Geschwindigkeitsankündesignal Lf6/ Geschwindigkeitsvoranzeiger Zs3v
- Geschwindigkeitsanzeiger Zs3/ Geschwindigkeitssignal Lf7
- Stellwerksweiche (ferngestellt)
- Zugfahrstraßen für Reise- und Güterzug
- Durchgehendes Hauptgleis
- Rangierfahrstraßen

Legende:

- Planung LST
- Bestand
- Rückbau

Anlage 18.2

BÜ Fischerweg
Gemeindestraße
n.t.g.
km 13,984

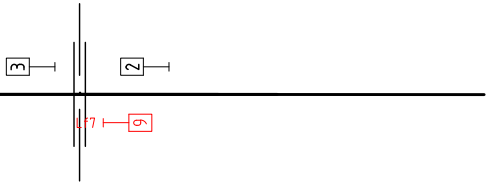

Entwurfsplanung

E

01	Reaktivierung SPNV	Bagola 12.03.2025			
Index	Änderung	Bear./Dat.	Gepr./Dat.	Abnah./Dat.	Übern./Dat.

SWU
SWU Verkehr GmbH ▪ Bauhoferstraße 9 ▪ DE 89077 Ulm

Beruhend auf:

dwg

Ersatz für:

Ersatz durch:

Ausgabe	01.01							
Datum	25.06.25							

1246_.10/02

M: ohne

	Datum	Name
Erstellt:	25.06.2025	Bagola
Geprüft:		
Freigegeben:		

Strecke 5340 Staudenbahn

Schematischer Übersichtsplan LST

SOCOTEC
SOCOTEC INGENIEURE AG
Bamberger Straße 7 • 01187 Dresden
socotec.de

01.01