














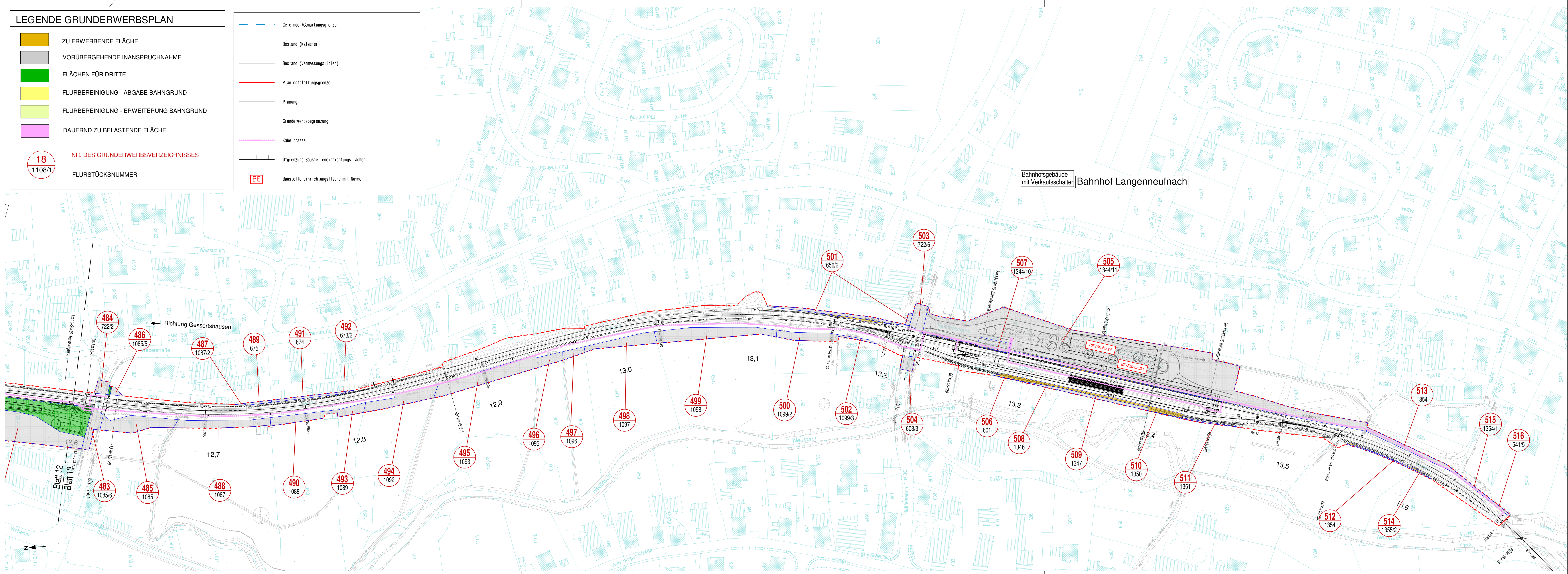


## LEGENDE GRUNDERWERBSPLAN

- |   |   |
|---|---|
|  | ZU ERWERBENDE FLÄCHE                    |
|  | VORÜBERGEHENDE INANSPRUCHNAHME          |
|  | FLÄCHEN FÜR DRITTE                      |
|  | FLURBEREINIGUNG - ABGABE BAHNGRUND      |
|  | FLURBEREINIGUNG - ERWEITERUNG BAHNGRUND |
|  | DAUERND ZU BELASTENDE FLÄCHE            |

18  
1108/1

- |   |   |
|---|---|
|    | Gemeinde-/Gemarkungsgrenze              |
|  | Besland (Kataster)                      |
|  | Besland (Vermessungslinien)             |
|  | Planfeststellungsgrenze                 |
|  | Planung                                 |
|  | Grunderwerbsbegrenzung                  |
|  | Kabellösse                              |
|  | Umgrenzung Baustelleneinrichtungsfläche |
|  | Baustelleneinrichtungsfläche mit Nummer |



## Grundlagen Plan

	Planart	Bezugssystem	Bezugsquelle	Datum
ALKIS-Daten		Lagesystem: Gauß-Krüger-System (GK) DE_DHDN_3GK4_BY120	Vermessungsamt Augsburg Fronhof 12 86152 Augsburg	26.07.2023
		Lagesystem: Gauß-Krüger-System (GK) DE_DHDN_3GK4_BY120	Höhenvermessung: Sweco GmbH Steinerte Furt 67 86167 Augsburg	21.03.2018
Vermessung		Höhenystem: Höhe über normalohrformetrische Höhe DE_DHDN2016_NHN	Ergänzungsvermessungen: Vermessungs- und Ingenieurbüro Scholz GmbH Gewerbestr. 4 86420 Diedorf bei Augsburg	2024 / 2025

d				
c				
b				
a				
Index	Änderungen	Bearbeiter	Prüfer	Datum




Planung:
----------

**Scholz** Vermessungs- und Ingenieurbüro  
Scholz GmbH  
Gewerbestr. 4 86420 Diedorf bei Augsburg  
Tel. 08238/9644203 E-Mail info@vbscholz.de



Zweites Querschnittsgliedchen 4: 85152 Augsburg  
Tel +49 (0) 821 / 489 89 32 - [Info@reinhart-igk.de](mailto:Info@reinhart-igk.de)

Augsburg, den 24.07.25 

Vorhaben: Reaktivierung der Strecke 5340 (Staudenbahn) für den SPNV  
Gessertshausen - Langenneufnach

## Antrag auf Planfeststellung

10.2.13

Plan:  
Verkehrsanlagenplanung  
Grunderwerbsplan Blatt 13  
km 12+600 bis 13+700

Plandatum: 24.07.2025

Maßstab: 1 : 1000

Freigabe:  
Ulm, den 24.07.2025

SWU Verkehr GmbH

Ralf Gummersbach, Geschäftsführung Verkehr

i.A. Philip Kutschera, Projektleitung

Plannummer: 10021300\_VA\_PGS\_LP13\_GE-Langenneufn\_0\_25072

1350 mm / 420 mm