

Aktualitätsstand Sparten
LEW-Verteilnetz
02/2024
Erdgas Schwaben
02/2024
Kabel Deutschland
02/2024
Telekom Deutschland GmbH
02/2024
Deutsche Glasfaser
02/2024
Wasser- und Kanalnetze der Gemeinden:
-Gessertshausen
-Fischach
-Langenneufnach
DSL Mobil

Hinweis

Bestehende Kabel, Kabelschutzrohre und Leitungen
Die bestehenden Leitungen der unterschiedlichen Spartenträger wurden aus deren Leitungskataster entnommen und sind in den vorliegenden Plänen nur zur Information dargestellt!
Die Leitungen sind nicht vollständig eingezeichnet. Die Angaben über die Lage der Leitungen erfolgen ohne Gewähr.
02/2024
DIE PLÄNE SIND NICHT ZUR MASSENTNAHME GEEIGNET!
Jeder Auftragnehmer hat sich vor Ausführung von Erdarbeiten über die genaue Lage von Leitungen, Kabeln und dgl. anhand vorhandener, aktueller Bestandspläne und den dazu ergangenen Anweisungen zu unterrichten.
Bei Erdarbeiten im Bereich bestehender Kabel, Kabelschutzrohre und Leitungen zur Herstellung von Pflanzgruben für Bäume, Fundamente, Kabelschächte usw., sowie bei Auffassung vorhandener Kabelschächte und dgl. müssen die jeweils verantwortlichen Spartenbauerleiter vor Ort anwesend sein. Die Spartenbauerleiter sind hierzu rechtzeitig zu verständigen.
Die Anweisungen der jeweiligen Spartenbauerleiter sind genauestens zu befolgen. Die Beseitigung bestehender Kabel, Kabelschutzrohre und Leitungen im Bereich von Pflanzgruben für Bäume, Fundamente, Kabelschächte usw. ist durch die Spartenbauerleiter zu überwachen.

Legende

- Spartenbestand**
- Backbone DSL Mobil
 - Hausanschluss
 - Schutzleitung
 - Leerrohr DSL Mobil
 - Gasleitung Erdgas Schwaben
 - Fernmeldeleitung Kabel Deutschland
 - Fernmeldeleitung Kabel Deutschland erdverlegt
 - Mittelspannungsleitung LEW (LVN)
 - Niederspannungsleitung LEW (LVN)
 - Beleuchtungsleitung LEW (LVN)
 - Unbekannter Stromleitungstyp
 - Fernmeldeleitung LEW (LVN)
 - Leerrohr LEW (LVN)
 - Schulzrohr LEW (LVN)
 - Mischwasserleitung
 - Regenwasserleitung
 - Stromfreileitung
 - Schmutzwasser
 - Fernmeldeleitung
 - Trinkwassernetz Gessertshausen
 - Fernmeldeleitung
- Spartenplanung**
- Stromleitung LEW (LVN)
 - Fernmeldeleitung Telekom
 - Wassernetz Gessertshausen
 - Rohrtrasse außerhalb des Bahnkörpers
 - Abwasserkanal Zweckverband Slangenwasser


Grundlagen Plan

Planart	Bezugssystem	Bezugsquelle	Datum
ALKIS-Daten	Lagesystem: Gauß-Krüger-System (GK) DE_DHDN_3GK4_BY120	Vermessungsamt Augsburg Fronhof 12 86152 Augsburg	26.07.2023
Vermessung	Lagesystem: Gauß-Krüger-System (GK) DE_DHDN_3GK4_BY120 Höhensystem: Höhe über normalorthometrische Höhe DE_DHHN2016_NHN	Hauptvermessung: Sweco GmbH Steinerner Furt 67 86167 Augsburg Ergänzungvermessungen: Vermessungs- und Ingenieurbüro Scholz GmbH Gewerbestr. 4 86420 Diedorf bei Augsburg	21.03.2018 2024 / 2025


d				
c				
b				
a				
Index	Änderungen		Bearbeiter	Prüfer Datum




SWU Verkehr GmbH
Bauhoferstraße 9
89077 Ulm
Tel.: 0731/166-0
E-Mail: info@swu.de



Vermessungs- und Ingenieurbüro
Scholz GmbH
Gewerbestr. 4 86420 Diedorf bei Augsburg
Tel. 08238/964203 E-Mail info@vbscholz.de



Reinelt
Oswald-Querenberg-Straße 4 86533 Augsburg
Tel. +49 (0) 821 / 430 80 22 - info@reinelt.de
Augsburg, den 24.07.25


Vorhaben: **Reaktivierung der Strecke 5340 (Staudenbahn) für den SPNV Gessertshausen - Langenneufnach**

Antrag auf Planfeststellung	Anlage: 9.9
Plan: Verkehrsanlagenplanung Spartenplan 9 km 8+950 bis 9+850	Plandatum: 28.07.2025
	Maßstab: 1 : 1000