


Grundlagen Plan			
Planart	Bezugssystem	Bezugsquelle	Datum
ALKIS-Daten	Lagesystem: Gauß-Krüger-System (GK) DE_DHDN_3GK4_BY120	Vermessungsamt Augsburg Fronhof 12 86152 Augsburg	26.07.2023
Vermessung	Lagesystem: Gauß-Krüger-System (GK) DE_DHDN_3GK4_BY120	Hauptvermessung: Sweco GmbH Steinerne Furt 67 86167 Augsburg	21.03.2018
	Höhensystem: Höhe über normalorthometrische Höhe DE_DHHN2016_NHN	Ergänzungsvermessungen: Vermessungs- und Ingenieurbüro Scholz GmbH Gewerbestr. 4 86420 Diedorf bei Augsburg	2024 / 2025

d				
c				
b				
a				
Index	Änderungen	Bearbeiter	Prüfer	Datum

 SWU Verkehr GmbH
Bauhoferstraße 9
89077 Ulm
Tel.: 0731/166-0
E-Mail: info@swu.de

Planung:



R. Müller
 BAHNTECHNIK
 MAURER-HIRSCH
 Roxheim, den 08.07.2025, Maurer-Hirsch


Vorhaben: Reaktivierung der Strecke 5340 (Staudenbahn) für den SPNV
Gessertshausen - Langenneufnach

Antrag auf Planfeststellung	Anlage: 08.02.11
------------------------------------	-------------------------

Plan: Technische Ausrüstung Oberleitungslageplan Blatt 11	Plandatum: 08.07.2025
	Maßstab: 1 : 1000

Freigabe: SWU Verkehr GmbH
Ulm, den 23.07.2025


Ralf Gumbertsch, Geschäftsführung Verkehr


i.A. Philipp Kutschera, Projektleitung

Plannummer: 08021100_TA_BMH_LP11_OLA_10,900_250708 1189mm / 297 mm