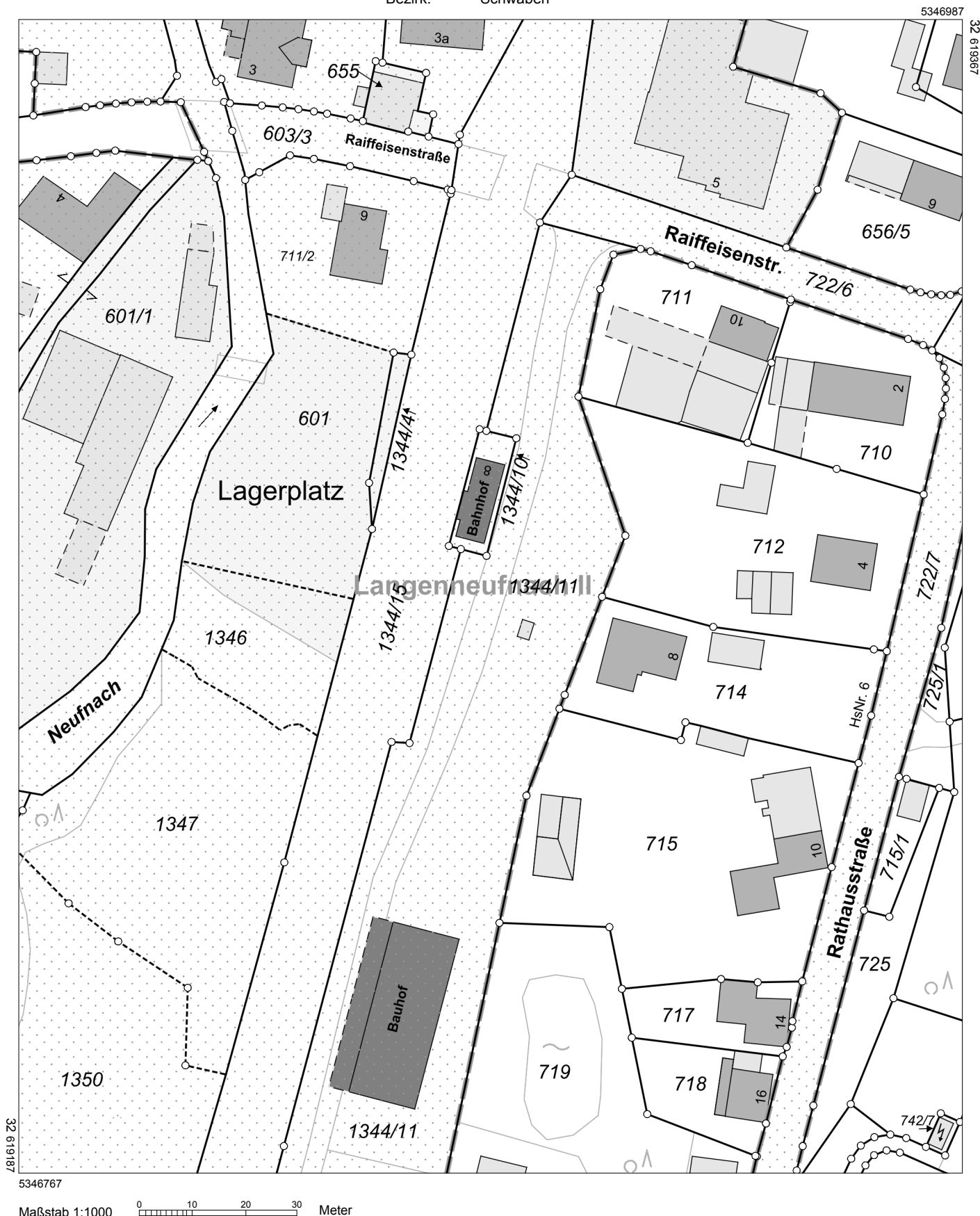




Flurstück: 1344/11  
Gemarkung: Langenneufnach





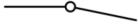

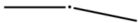
Gemeinde: Langenneufnach  
Landkreis: Augsburg  
Bezirk: Schwaben



# Legende zur Flurkarte








## Flurstück

-  Flurstücksgrenze
-  Flurstücksnummer
-  Zusammengehörende Flurstücksteile
-  Nicht festgestellte Flurstücksgrenze
-  Abgemarkter Grenzpunkt
-  Grenzpunkt ohne Abmarkung
-  Grenzpunkt, Abmarkung nach Quellenlage nicht zu spezifizieren





## Gesetzliche Festlegung

-  Bodenordnungsverfahren



## Gebäude

-  Wohngebäude
  -  Gebäude für Wirtschaft oder Gewerbe
  -  Umspannstation
  -  Gebäude für öffentliche Zwecke
  -  Gebäude mit Hausnummer
- Lagebezeichnung mit Hausnummer;  
Gebäude im Kataster noch nicht erfasst,  
bzw. noch nicht gebaut
- HsNr. 20

## Gebietsgrenze

-  Grenze der Gemarkung
-  Grenze der Gemeinde
-  Grenze des Landkreises
-  Grenze der kreisfreien Stadt

## Tatsächliche Nutzung

- |  |   |
|--|---|
|  Industrie- und Gewerbefläche     |  Landwirtschaft Grünland |
|  Wald                             |  Gehölz                  |
|  Fließgewässer                    |  Stehendes Gewässer      |
|  Unkultivierte Fläche           |  Hafenbecken           |
|  Sumpf                          |  Moor                  |
|  Spielplatz / Bolzplatz         |  Wildpark              |
|  Flugverkehr / Segelfluggelände |  Parkplatz             |
|  Campingplatz                   |  Park                  |

## Geodätische Grundlage

Ämtliches Lagereferenzsystem ist das weltweite **Universale Transversale Mercator-System – UTM**

Bezugssystem ist ETRS89; Bezugseilipsoid: GR580 mit 6° - Meridianstreifen; Bayern liegt in den Zonen 32 und 33;  
32689699,83 (E) Rechtswert in Metern mit führender Zonenangabe

5338331,78 (N) Hochwert in Metern (Abstand vom Äquator)

## Hinweis

**Unsere ausführliche Legende finden Sie unter**

[https://s.bayern.de/ALKIS\\_Legende](https://s.bayern.de/ALKIS_Legende)

oder schnell und einfach mit unserem QR-Code.

Ein Service der Bayerischen Vermessungsverwaltung.

