











Blatt 2














**Legende:**

- |               |   |
|---------------|---|
|               | Bestand   |
| - - - - -     | Gemeindegrenze                                    |
| - · - · - · - | Gemarkungsgrenze                                  |
| — — — — —     | DB Grenze Bestand                                 |
| - - - - -     | DB Grenze Neubaubabschnitt                        |
| ■ ■ ■ ■ ■     | Bebauungsplan Grenze                              |
| - · - · - · - | Planfeststellungsgrenze                           |
| —————         | Rückbau   |
| —————         | Planung   |
| —————         | Planung unterirdisch                              |
| —————         | Planung anschließender Planfeststellungsabschnitt |
| —————         | Planung Dritter                                   |
| —— WA ——      | Bestand - Trinkwasserleitung                      |
| —— AW ——      | Bestand - Abwasserleitung                         |
| —— FW ——      | Bestand - Fernwärme                               |
| —— TK ——      | Bestand - Telekommunikationsleitung               |
| —— ST ——      | Bestand - Stromleitung                            |
| —— HS ——      | Bestand - Hochspannungsleitung                    |
| —— HG ——      | Bestand - Gasochodruckleitung                     |
| —— GAS ——     | Bestand - Gasleitung                              |
| —— GAS ——     | Spartenverlegung Endzustand, z.B. Gas             |
| -X-X-X-       | Rückbau Sparten                                   |

## Ausgangsverfahren

- |   |   |
|---|---|
|  | ET Erwerb Technische Anlage (Bahn)                            |
|  | ED Erwerb Dritte  |
|  | DAE Dienstbarkeit Ausgleichs- und Ersatzmaßnahmen             |
|  | DT Dienstbarkeit Technische Anlage (Bahn),                    |
|  | DRP Dienstbarkeit Rettungspplätze und Rettungspplatzzufahrten |
|  | DDR Dienstbarkeit Dritter                                     |
|  | DWR Dienstbarkeit Wegerecht                                   |
|  | VGO Vorübergehende Inanspruchnahme oberirdisch                |
|  | VGU Vorübergehende Inanspruchnahme unterirdisch               |

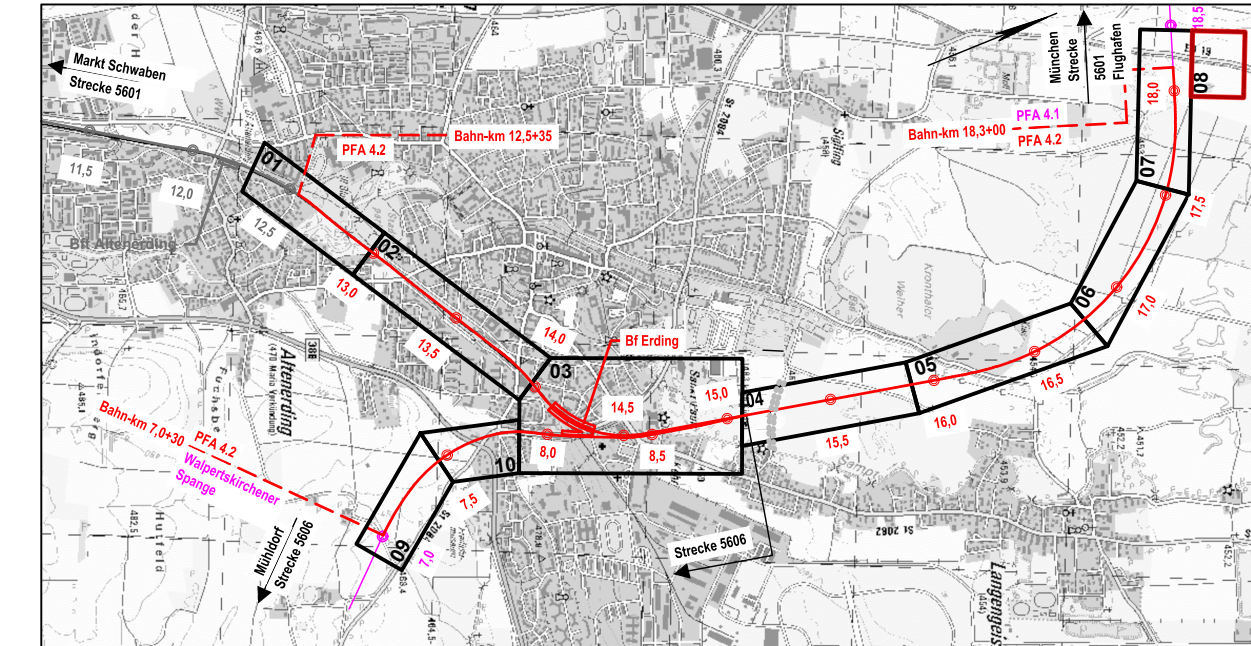
## 1. Änderung im Verfahren

- |   |   |
|---|---|
|  | ET Erwerb Technische Anlage (Bahn)                          |
|  | EER Erwerb Dritte   |
|  | DAE Dienstbarkeit Ausgleichs- und Ersatzmaßnahmen           |
|  | DT Dienstbarkeit Technische Anlage (Bahn)                   |
|  | DRP Dienstbarkeit Rettungsplätze und Rettungsplatzzufahrten |
|  | DDR Dienstbarkeit Dritter                                   |
|  | DWR Dienstbarkeit Wegerecht                                 |
|  | VGO Vorübergehende Inanspruchnahme oberirdisch              |
|  | VGU Vorübergehende Inanspruchnahme unterirdisch             |
|  | Entfall GE-Fläche   |
|  | tekertierte Planfeststellungs-Grenze                        |

Erläuterung zum Grunderwerbskasten

|     |     |   |
|-----|-----|---|
| 1   | xxx | 1 = lfd. Nr. im Grunderwerbsverzeichnis |
| yyy | zzz | xxx = Flurstück-Nr.                     |
|     |     | yyy = Erwerbsart                        |
|     |     | zzz = Erwerbsfläche                     |

| Planungsgrundlage        | Stand | Quelle                 |
|--------------------------|-------|------------------------|
| digitale Flurkarten      | 01/14 | LVG München            |
| Nacherhebung Kataster    | 09/22 | ADBV Erding            |
| terrestrische Vermessung | 01/14 | Büro Stifflinger       |
| Auswertung Befliegung    | 07/07 | Karner Ingenieure GmbH |



| Index   | Änderung / Ergänzung  | Planungsstatus   |       |      |                    |     |                 |     |                  |     |
|---|---|--|-------|------|--------------------|-----|-----------------|-----|------------------|-----|
|   |   |  |       |      |                    |     |                 |     |                  |     |
| a   | Ausgangsverfahren: 1. Änderung im laufenden Verfahren - (ersetzte Anlage) | 01.12.2023   |       |      |                    |     |                 |     |                  |     |
| 0   | Ausgangsverfahren: Antragsfassung   | 28.02.2020   |       |      |                    |     |                 |     |                  |     |
| Planhalt  |   |  |       |      |                    |     |                 |     |                  |     |
| Planfeststellung<br>Grunderwerbsplan<br>Strecke 5601, Bahn-km 17,9+52 - 18,4+68   |   |  |       |      |                    |     |                 |     |                  |     |
| Vorhabenträger<br><b>NETZE</b><br>DB Netz AG<br>Richelstraße 3<br>80634 München   |   | Vorhabenträger<br><b>NETZE</b><br>DB Station&Service AG<br>Bahnhofsmanagement München<br>Bayerstraße 10a, 80335 München  |       |      |                    |     |                 |     |                  |     |
| Vorleiter der Vorhabenträger<br><b>NETZE</b><br>DB Netz AG, Großprojekte Süd<br>Richelstraße 3<br>80634 München<br><br>Datum: 08.12.2023    Unterschrift: <i>gez. i.V. Beer</i>   |   | Maßstab: 1:1000<br>Format: 702 x 297<br><br>Höhensystem: DHHN 12<br><br>Koordinatensystem: DHDN 90   |       |      |                    |     |                 |     |                  |     |
| verantwortliche Planungsgemeinschaft<br>Ingenieurgemeinschaft Östliche Schienenanbindung Flughafen München<br><b>OBERMEYER</b><br>Infrastruktur <i>beratende Ingenieure in Bayern</i> <i>anerkennung</i><br>OBERMEYER Infrastruktur GmbH & Co. KG, Postfach 20 15 42, 90015 München<br><br>Datum: 01.12.2023    Unterschrift: <i>gez. ppa. Lochbihler</i> |   | Planzeichen / Nr. / -codierung / AZ<br><br><b>4.2-GE-4-L008-F9 -</b><br><br>Ausgabe vom 01.12.2023   |       |      |                    |     |                 |     |                  |     |
| Planersteller<br><b>OBERMEYER</b><br>Infrastruktur<br><br>Datum: 01.12.2023    Unterschrift: <i>gez. ppa. Lochbihler</i>  |   | <table><tr><th>Datum</th><th>Name</th></tr><tr><td>beralt, 15.07.2015</td><td>Frd</td></tr><tr><td>gez, 15.07.2015</td><td>Hep</td></tr><tr><td>gpr., 15.07.2015</td><td>Unt</td></tr></table> | Datum | Name | beralt, 15.07.2015 | Frd | gez, 15.07.2015 | Hep | gpr., 15.07.2015 | Unt |
| Datum   | Name  |  |       |      |                    |     |                 |     |                  |     |
| beralt, 15.07.2015  | Frd   |  |       |      |                    |     |                 |     |                  |     |
| gez, 15.07.2015   | Hep   |  |       |      |                    |     |                 |     |                  |     |
| gpr., 15.07.2015  | Unt   |  |       |      |                    |     |                 |     |                  |     |
| Bauvorhaben   |   |  |       |      |                    |     |                 |     |                  |     |
| Lückenschluss Erding - Flughafen München<br>und Walpertskirchener Spange, PFA 4.2   |   |  |       |      |                    |     |                 |     |                  |     |