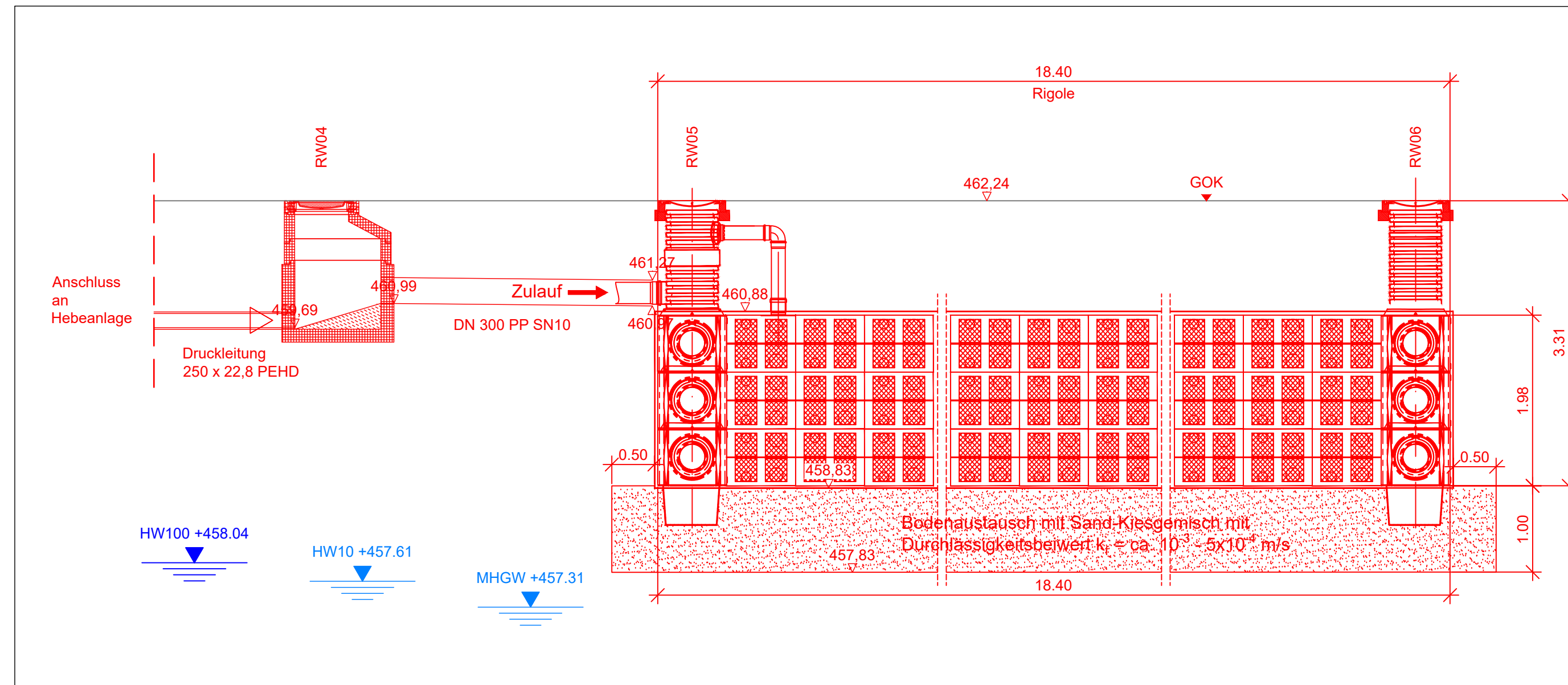







M 1:50



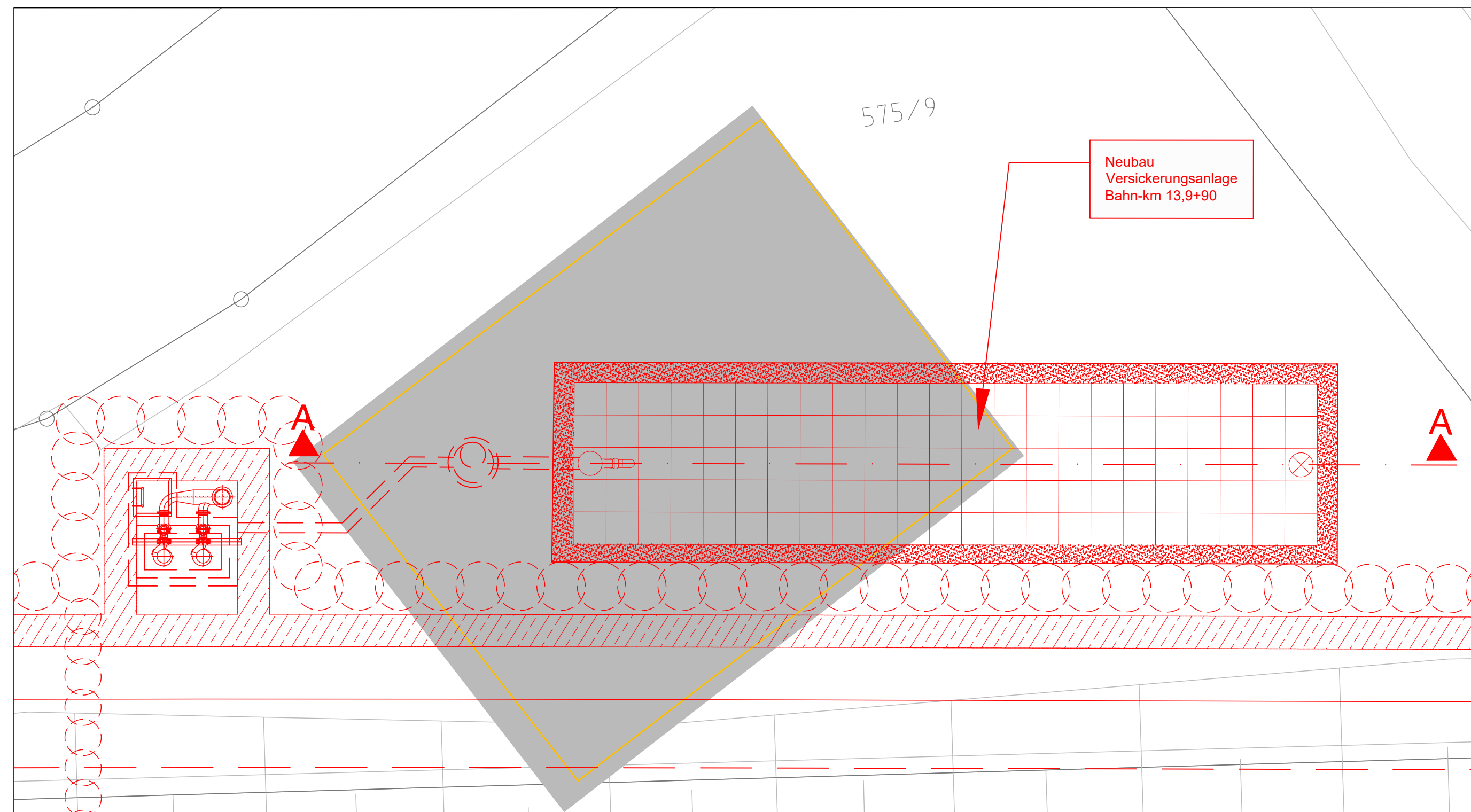
- Bestand
- Planung
- - - Planung unterirdisch bzw. verdeckt
- Baubehelf
- Rückbau
- Planung Dritter, nachrichtlich

Planungsgrundlage	Stand	Quelle
digitale Flurkarten	01/14	LVG München
terrestrische Vermessung	01/14	Büro Stiftinger
Auswertung Befliegung	07/07	Karner Ingenieure GmbH

	SW	=	lichte Weite
	LH	=	lichte Höhe
	SO	=	Schienenoberkante
	TP	=	Gradiententiefpunkt
	HP	=	Gradientenhochpunkt
	HW10	Bemessungsgrundwasserstand (Bauzustand) Grundwasserstand für ein 10-jährliches Hochwasser	
	HW100	Bemessungsgrundwasserstand (Endzustand) Grundwasserstand für ein 100-jährliches Hochwasser	
	MHGW	Mittlerer höchster Grundwasserstand	

**Anlage Nr.: 12.3.1**

M 1:100



Nr.	Änderung / Ergänzung	Datum	Name / Stelle
4			
3			
2			
1			

Planinhalt			
<h2 style="text-align: center;">Planfeststellung</h2> <h3 style="text-align: center;">Bauwerksplan Versickerungsanlage, Lageplan und Längsschnitt Bahn-km 13,9+90</h3>			
Vorhabenträger  <b>NETZE</b> DB Netz AG Richelstraße 3 80634 München		Vorhabenträger  <b>NETZE</b> DB Station&Service AG Bahnhofsmanagement München Bayerstraße 10a, 80335 München	
		Vorhabenträger  <b>NETZE</b> DB Energie GmbH Richelstraße 3 80634 München	
Vertreter der Vorhabenträger  <b>NETZE</b> DB Netz AG, Großprojekte Süd Richelstraße 3 80634 München		Maßstab: 1:100 / 50	Format: 590x468
		Höhensystem DHHN 12	
Datum: 20.03.2020    Unterschrift: gez. i.V. Pfeifer		Koordinatensystem DHDN 90	
verantwortliche Planungsgemeinschaft Ingenieurgemeinschaft Östliche Schienenanbindung Flughafen München  <b>OBERMEYER</b> PLANEN + BERATEN GmbH OBERMEYER Planen + Beraten GmbH, Postfach 20 15 42, 80015 München		Planzeichen / -Nr. / -codierung / AZ <h2 style="text-align: center;">4.2-EW-4-O001-E9</h2> Ausgabe vom 15.02.2018	
Datum: 20.03.2020    Unterschrift: gez. ppa. Lochbihler			
Planersteller  <b>OBERMEYER</b> PLANEN + BERATEN GmbH		Datum	Name
		bearb. 31.07.2017	Frd
		gez. 31.07.2017	Rnr
Datum: 20.03.2020    Unterschrift: gez. i.V. Kneer		gepr. 31.07.2017	Unt
Bauvorhaben <h2 style="text-align: center;">Lückenschluss Erding - Flughafen München und Walpertskirchener Spange, PFA 4.2</h2>			