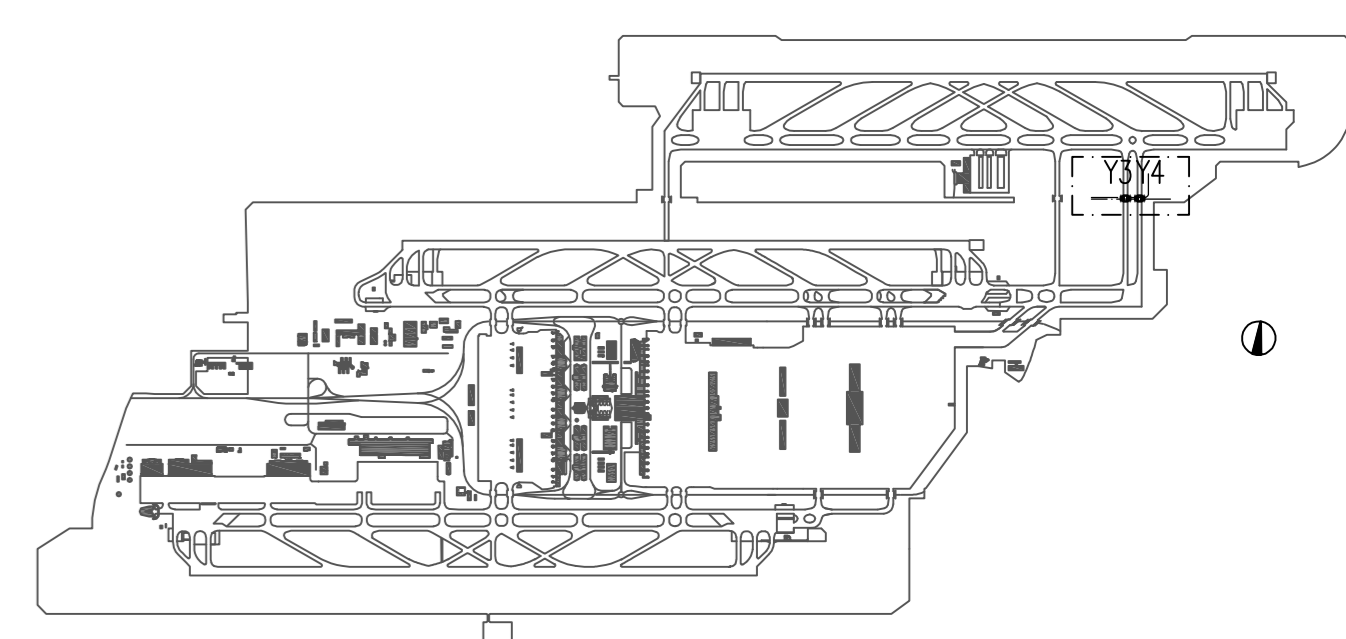
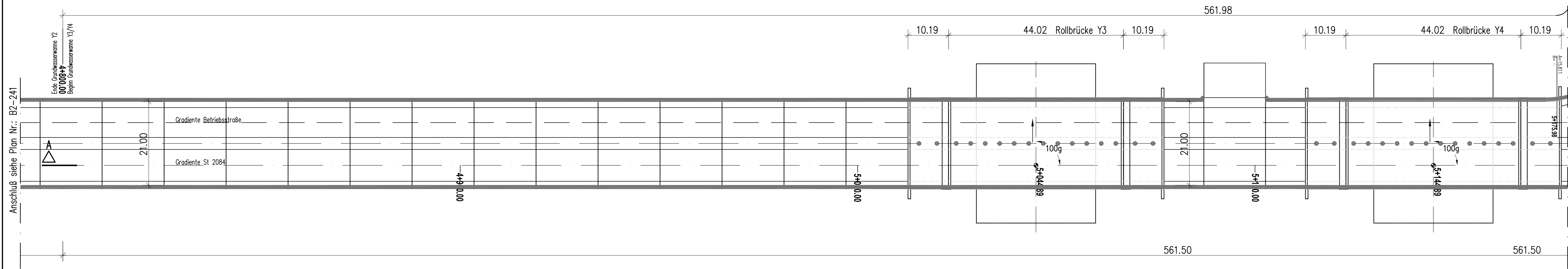
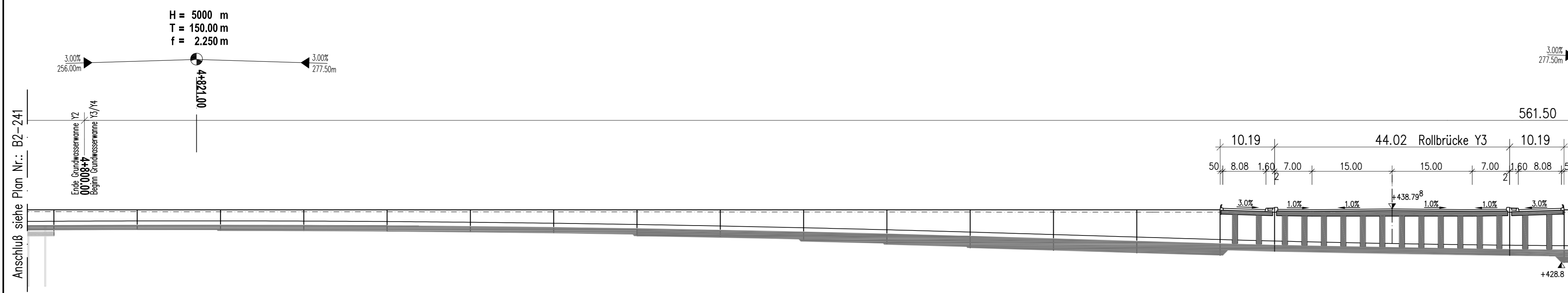


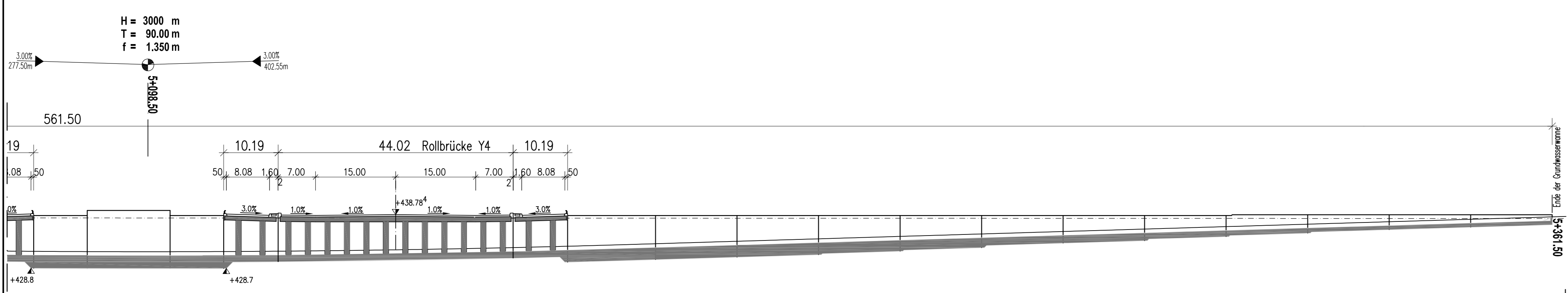
Grundriss M 1:500



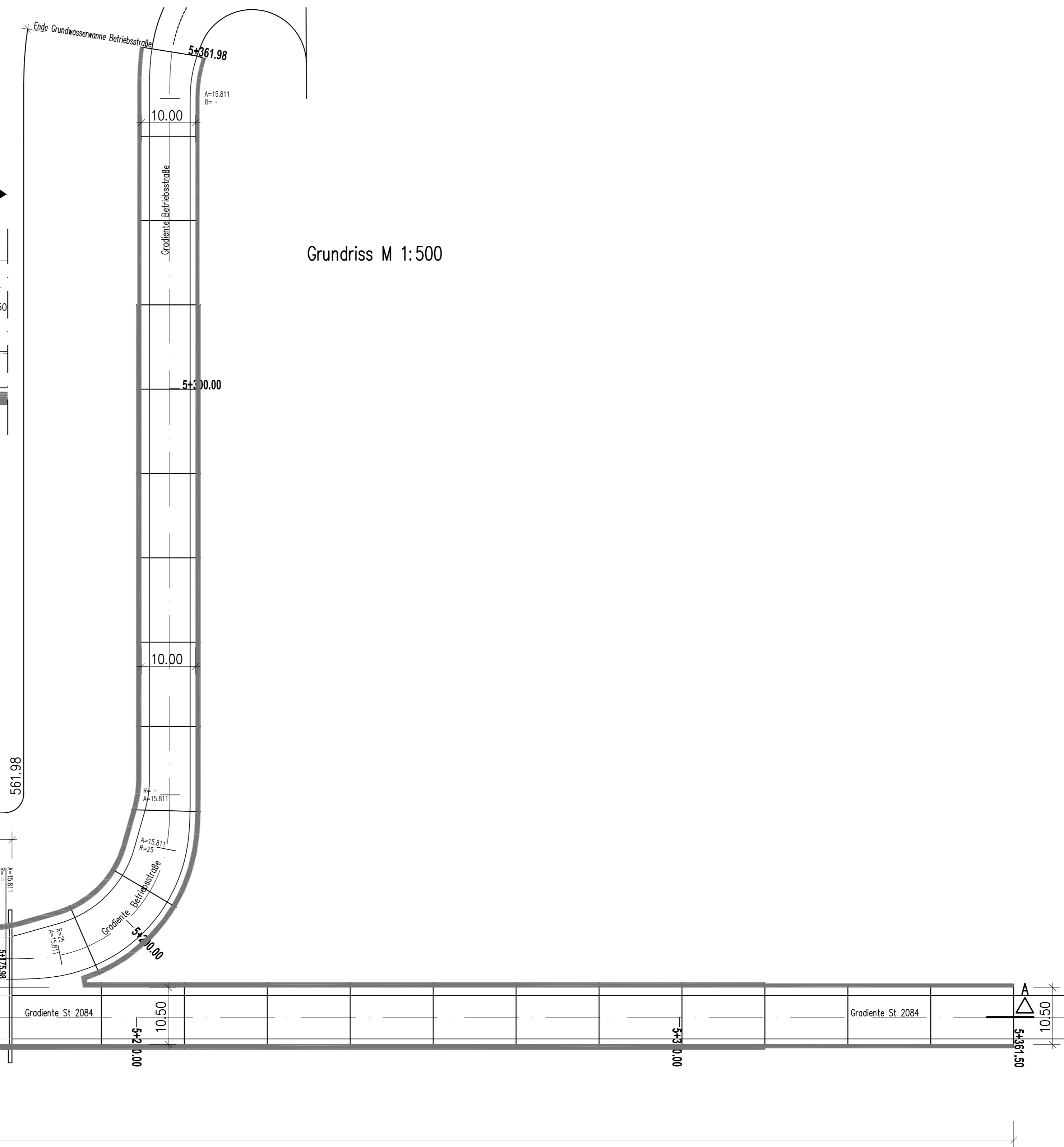
Längsschnitt A-A M 1:500
in Gradiente St 2084



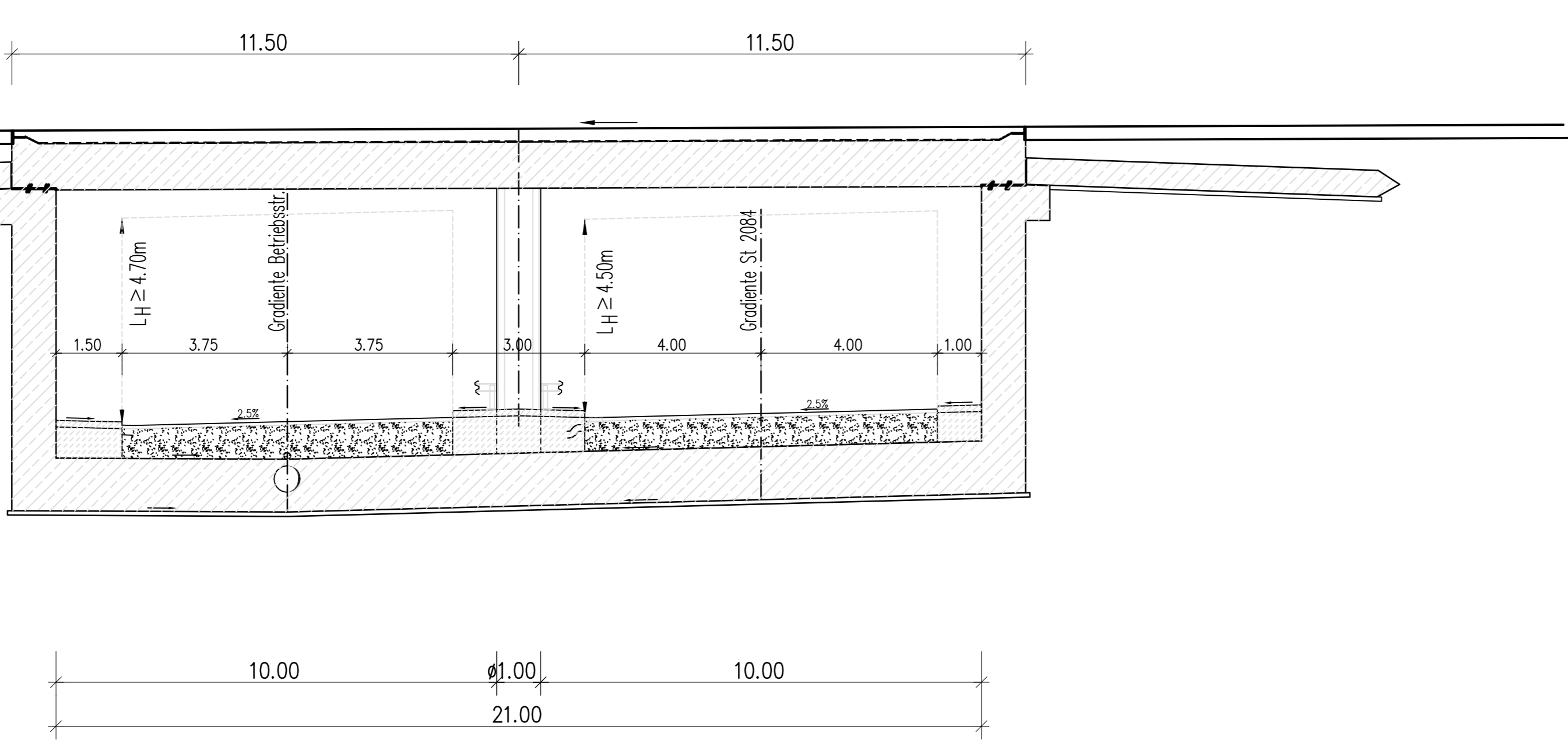
Längsschnitt A-A M 1:500



Grundriss M 1:500



Querschnitt B-B M 1:100
Systemquerschnitt Rollbrücken Y3/ Y4



Dieser Plan wird gem. §5 B ff. des Luftverkehrsgesetzes (LuftVG) festgestellt.
Regierung von Oberbayern
-Luftamt Südbayern-
Büchtemer
Ltd. Regierungsdirektor

Planfeststellungsverfahren
3. Start- und Landebahn



Objekt	ROLLWEGE UND VORFELDER	Erläuterungsber.Nr.	B2 - 001
Planart	GRUNDRISS/SCHNITTE ROLLBRÜCKE Y3/Y4 U. GRUNDWASSERWANNE	Maßstab	1:500/100
Planverfasser	Dorsch Gruppe DC Airports Hansstraße 20 80688 München Tel. 089/3737-0	Bearb.	Huber
		Gezeichnet	Liebl
		Geprüft	Huber
		Datum	10.07.2007
Flughafen München GmbH	München, den 20.08.2007	Geprüft	Datum
	gez. i.V. Dr. Josef Schwendner gez. i.V. Nils Eichbaum	Zeichen	PT-K SC
		Anlage Nr.	B2 - 242