Parallelrollweg K

X = 6.940

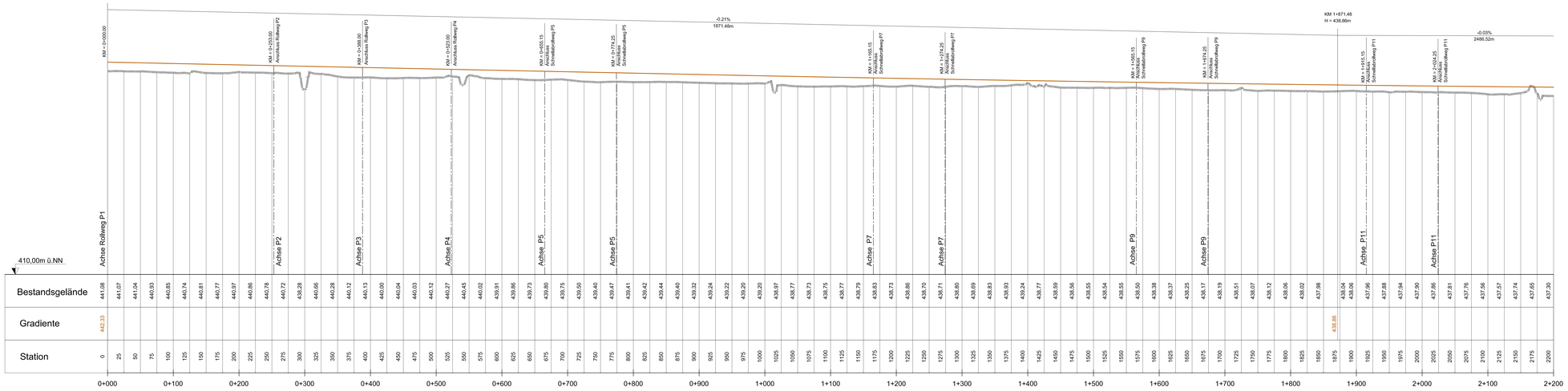

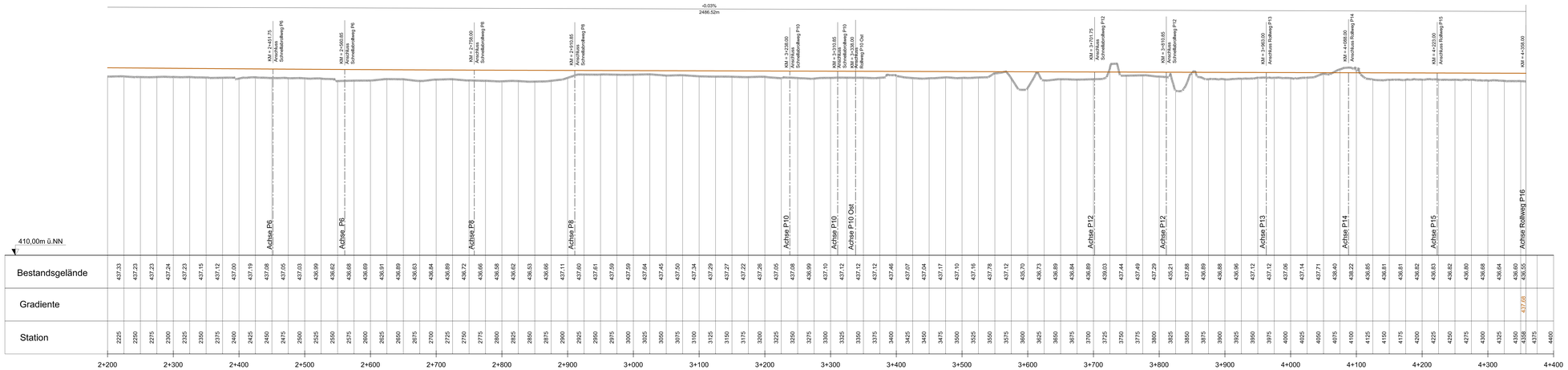

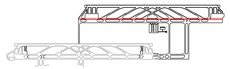

IN DIESEM PLAN FESTZUSTELLEN

Gradiente

438,86 Höhenkoten

NACHRICHTLICHE DARSTELLUNG

Gelände

-0,03% / 2486,52m Längsneigung der Gradiente

Dieser Plan wird gem. §§ 8 ff. des Luftverkehrsgesetzes (LuftVG) festgestellt.

Regierung von Oberbayern
- Luftamt Südbayern –

Böchner
Ltd. Regierungsdirektor

Planfeststellungsverfahren
3. Start- und Landebahn

Flughafen München

Objekt: ROLLWEGE UND VORFELDER	Erläuterungsber.Nr.: B2 - 001
Planart: LÄNGSSCHNITT PARALLELROLLWEG K x=6 940	Maßstab: 1: 2 000/200

Planverfasser

Dorsch Gruppe
DC Airports

Hansastraße 20
80686 München
Tel. 089/5797-0

Bearb.	Rupp
Gezeich.	Koczor
Geprüft	Eberhardt
Datum	20.08.2007

Flughafen München GmbH

München, den 20.08.2007 Geprüft

gez. i.V. Dr. Josef Schwendner
gez. i.V. Nils Eichbaum

Datum	Zeichen
20.08.2007	PT-K SC

Anlage Nr.
B2 - 210