



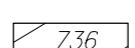


IN DIESEM PLAN FESTZUSTELLEN


-  Beseitigung von Wald gemäß Art. 9 Abs. 2 BayWaldG
-  Nummer der Rodungsfläche
-  Grenze Vogelschutzgebiet "DE763741 Nördliches Erdinger Moos"
-  Naturschutzgebiet
-  Flur-Nr. / Flurgrenzen

NACHRICHTLICH

Nr	Bestand	Gemarkung	Flurnummern	Fläche in ha	Totalverlust
25	Birken-Feldgehölz	Eitting	2142/0009, 2142/0010, 2142/0011, 2142/0012, 2142/0013, 2142/0014	0,98	
26	Silberweiden-Bestand	Eitting	2159/0000	0,40	Totalverlust
27	Feldgehölz	Eitting	2137/0002	0,24	Totalverlust
28	Feldgehölz	Eitting	2137/0002, 2142/0046	0,08	Totalverlust
29	Feldgehölz	Eitting	2137/0002	0,03	Totalverlust
30	Feldgehölz	Eitting	2137/0002	0,19	Totalverlust
Gesamt				1,92	

Dieser Plan wird gem. §§ 8 ff. des Luftverkehrsgesetzes (LuftVG) festgestellt.

Regierung von Oberbayern
- Luftamt Südbayern -



Büchner
Ltd. Regierungsdirektor

DE763741 Nördliches Erdinger Moos

Planfeststellungsverfahren
3. Start- und Landebahn
2. Änderung: (Plan-Index 00)

M Flughafen München

Objekt LANDSCHAFTSPFLEGERISCHER BEGLEITPLAN 3. START- UND LANDEBAHN	Erläuterungsber.Nr. J - 001
Planart RODEPLAN - BLATT 2	Maßstab 1:5 000
Planverfasser Grünplan GmbH Prinz-Ludwig-Straße 48 85354 Freising <i>A. Neumair</i>	Bearb. Ortner
	Gezeich. Ortner
	Geprüft Neumair
	Datum 12.02.2010
Flughafen München GmbH München, den22.02.2010	Geprüft Datum 22.02.2010 Zeichen Holzer
gez. i.V. Dr. Josef Schwendner gez. i.V. Hermann Blomeyer	
Anlage Nr. J - 155	