


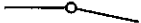

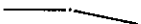






# Legende zur Flurkarte




### Flurstück

-  Flurstücksgrenze
- 3285** Flurstücksnummer
-  Zusammengehörende Flurstücksteile
-  Nicht festgestellte Flurstücksgrenze
-  Abgemarkter Grenzpunkt
-  Grenzpunkt ohne Abmarkung
-  Grenzpunkt, Abmarkung nach Quellenlage nicht zu spezifizieren









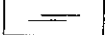



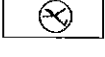


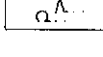
### Gebietsgrenze

-  Grenze der Gemarkung
-  Grenze der Gemeinde
-  Grenze des Landkreises
-  Grenze der kreisfreien Stadt



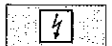


### Gesetzliche Festlegung

-  Bodenordnungsverfahren

### Tatsächliche Nutzung

 Industrie- und Gewerbefläche	 Landwirtschaft Grünland
 Wald	 Gehölz
 Fließgewässer	 Stehendes Gewässer
 Unkultivierte Fläche	 Hafenbecken
 Sumpf	 Moor
 Spielplatz / Bolzplatz	 Wildpark
 Flugverkehr / Segelfluggelände	 Parkplatz
 Campingplatz	 Park

### Gebäude

-  Wohngebäude
-  Gebäude für Wirtschaft oder Gewerbe
-  Umspannstation
-  Gebäude für öffentliche Zwecke
-  Gebäude mit Hausnummer

Lagebezeichnung mit Hausnummer;  
Gebäude im Kataster noch nicht erfasst,  
bzw. noch nicht gebaut

HsNr. 20

### Geodätische Grundlage

Ämtliches Lagereferenzsystem ist das auf das Deutsche Hauptdreiecksnetz 1990 (DHDN90) bezogene Gauß-Krüger-Koordinatensystem (3° Streifenbreite) mit der Meridianstreifenkennziffer 4 (Bezugsmeridian 12° östlich Greenwich);  
Bezugsellipsoid: Bessel-Ellipsoid


4404020 Rechtswert in Metern mit der Meridianstreifenkennziffer 4

5445225 Hochwert in Metern

### Hinweis

Unsere ausführliche Legende finden Sie unter  
<https://www.geodaten.bayern.de/flurkarte/legende.pdf>

oder schnell und einfach mit unserem QR-Code.



Ein Service der Bayerischen Vermessungsverwaltung.