



IN DIESEM PLAN FESTZUSTELLEN:

-  Verfüllung mit anstehendem Boden mit Darstellung des geplanten Geländes
-  geplantes Gelände

NACHRICHTLICH DARGESTELLT:

Station (m)	-0.50	0.00
Höhe (m)	± 0.00	-0.70

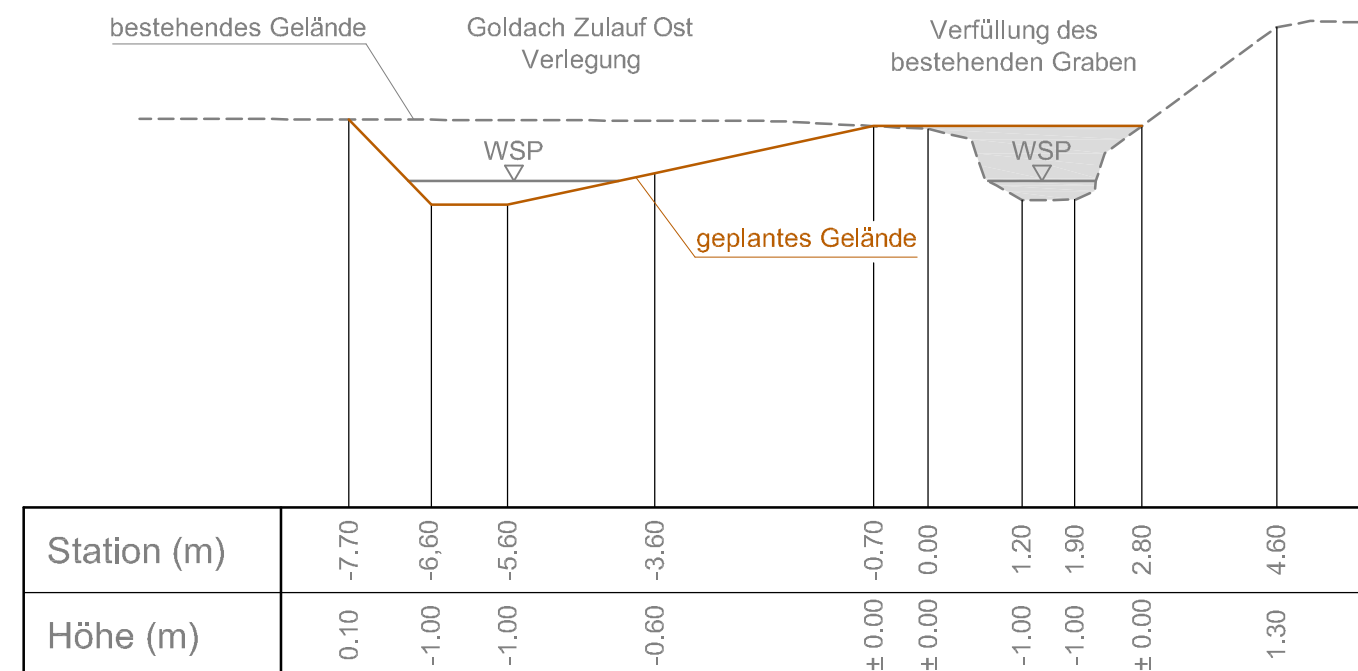
Dieser Plan wird gem. §§ 8 ff. des Luftverkehrsgesetzes (LuftVG) festgestellt.

Regierung von Oberbayern
- Luftamt Südbayern -


Büchner
Ltd. Regierungsdirektor

Regelquerschnitt im Bereich Station 0+090

Goldach Zulauf Ost Verlegung



Planfeststellungsverfahren 3. Start- und Landebahn

M Flughafen München

Objekt WASSERWIRTSCHAFTLICHE MASSNAHMEN GEWÄSSERNEUORDNUNG	Erläuterungsber.Nr. D1a/F6.1a - 001
Planart QUERSCHNITTE GOLDACH ZULAUF OST VERLEGUNG	Maßstab 1:100

Planverfasser Dr. Blasy - Dr. Øverland Beratende Ingenieure GmbH & Co. KG Moosstraße 3 82279 Eching am Ammersee <i>i.V. O. Albrecht</i>	Bearb.	ROSAR
	Gezeich.	BREUNIG
	Geprüft	ALBRECHT
	Datum	25.07.2007

Flughafen München GmbH München, den20.08.2007 gez. i.V. Dr. Josef Schwendner gez. i.V. Nils Eichbaum	Geprüft	Datum	Zeichen
		27.07.2007	BLOMEYER

Anlage Nr.
D1a/F6.1a-1070