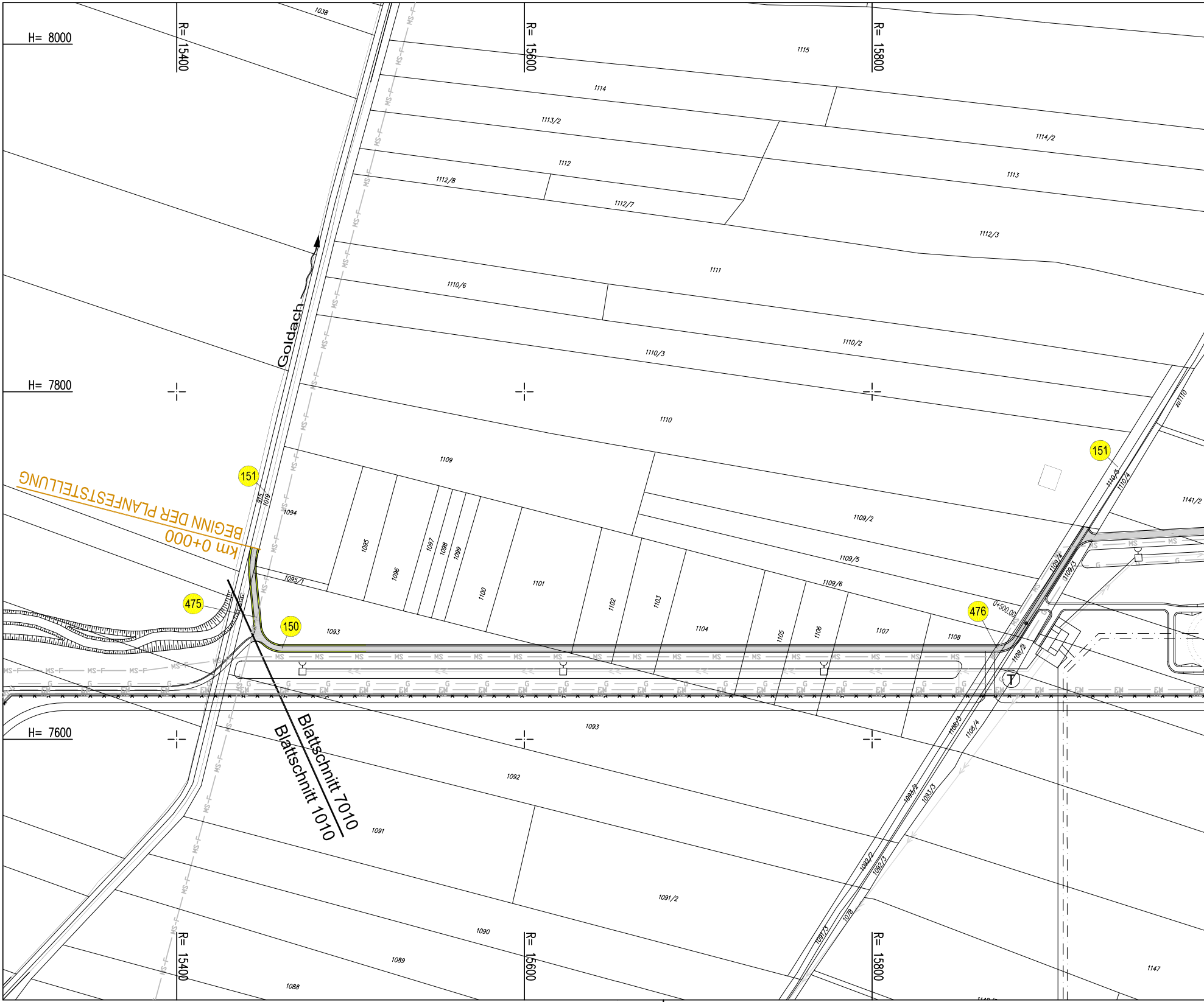
H= 8000
H= 7800
H= 7600
R= 15400
R= 15600
R= 15800
Goldach
BEGINN DER PLANFESTSTELLUNG
km 0+000
Blattschnitt 7010
Blattschnitt 1010
151
475
150
476
0+500,00
T
MS
MS-F
G
FM
1038
1115
1114
1113/2
1114/2
1112
1113
1112/8
1112/7
1112/3
1111
1110/6
1110/2
1110/3
1110
zu1110
1109
1109/2
1109/5
1109/6
1109/4
1109/3
1110/5
1110/4
1141/2
1094
1019
1095/1
1095
1096
1097
1098
1099
1100
1101
1102
1103
1104
1105
1106
1107
1108
1108/2
1093
1092
1091
1091/2
1090
1089
1088
1108/3
1108/4
1093/2
1093/3
1092/2
1092/3
1091/3
1078
1147

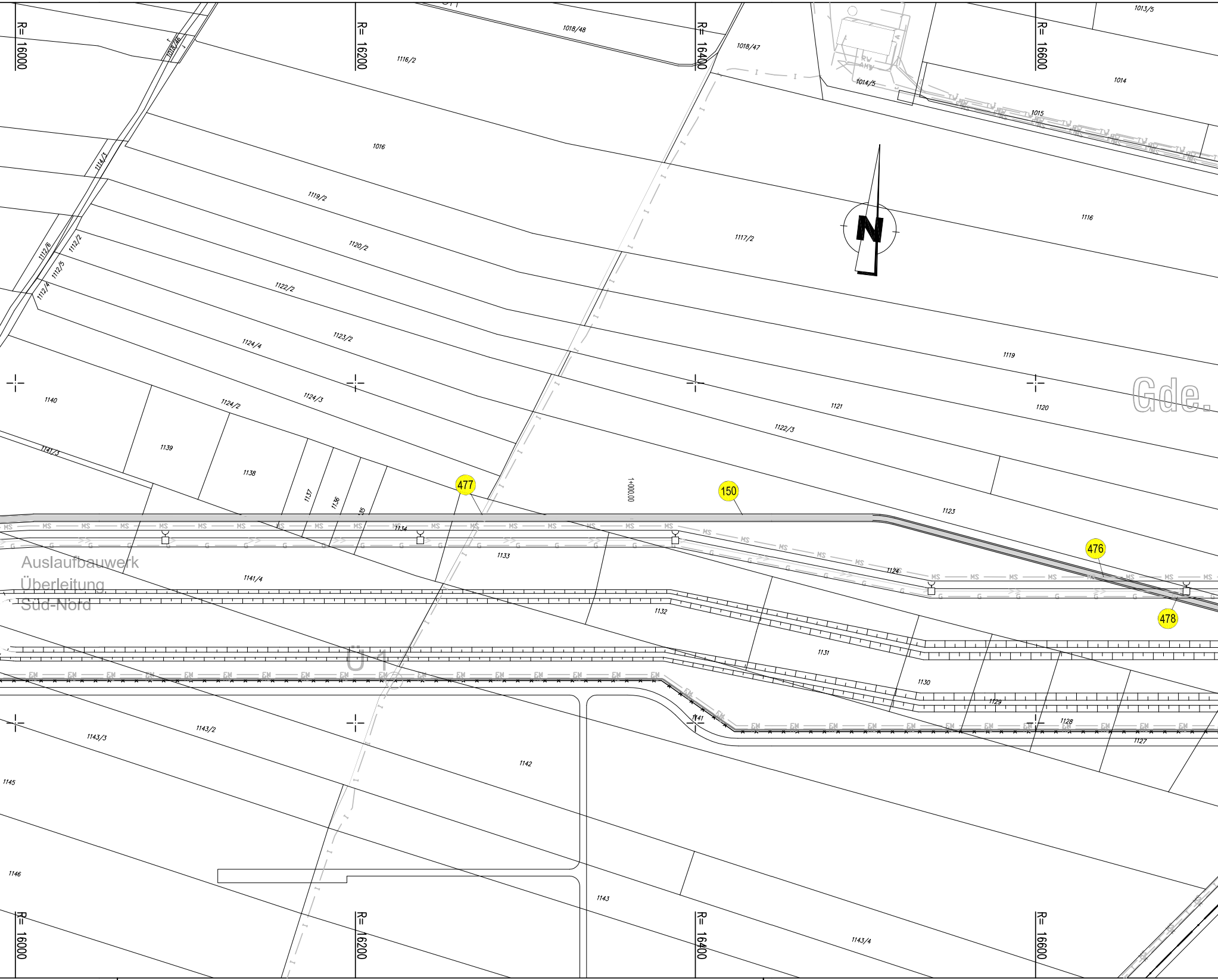
R= 16000
R= 16200
R= 16400
R= 16600
1018/48
1018/47
1013/5
1018/46
1116/2
1014/5
1014
1015
1016
1114/3
1119/2
1117/2
1116
1120/2
1112/6
1112/2
1112/5
1112/4
1122/2
1123/2
1124/4
1119
N
Gde.
1140
1124/2
1124/3
1121
1120
1122/3
1141/3
1139
1138
1137
1136
135
477
150
1+000,00
1123
476
478
1134
1133
1124
1141/4
1132
1131
1130
1129
1128
1127
1141
Auslaufbauwerk
Überleitung
Süd-Nord
Ü 1
MS
G
EM
1143/3
1143/2
1142
1145
1146
1143
1143/4

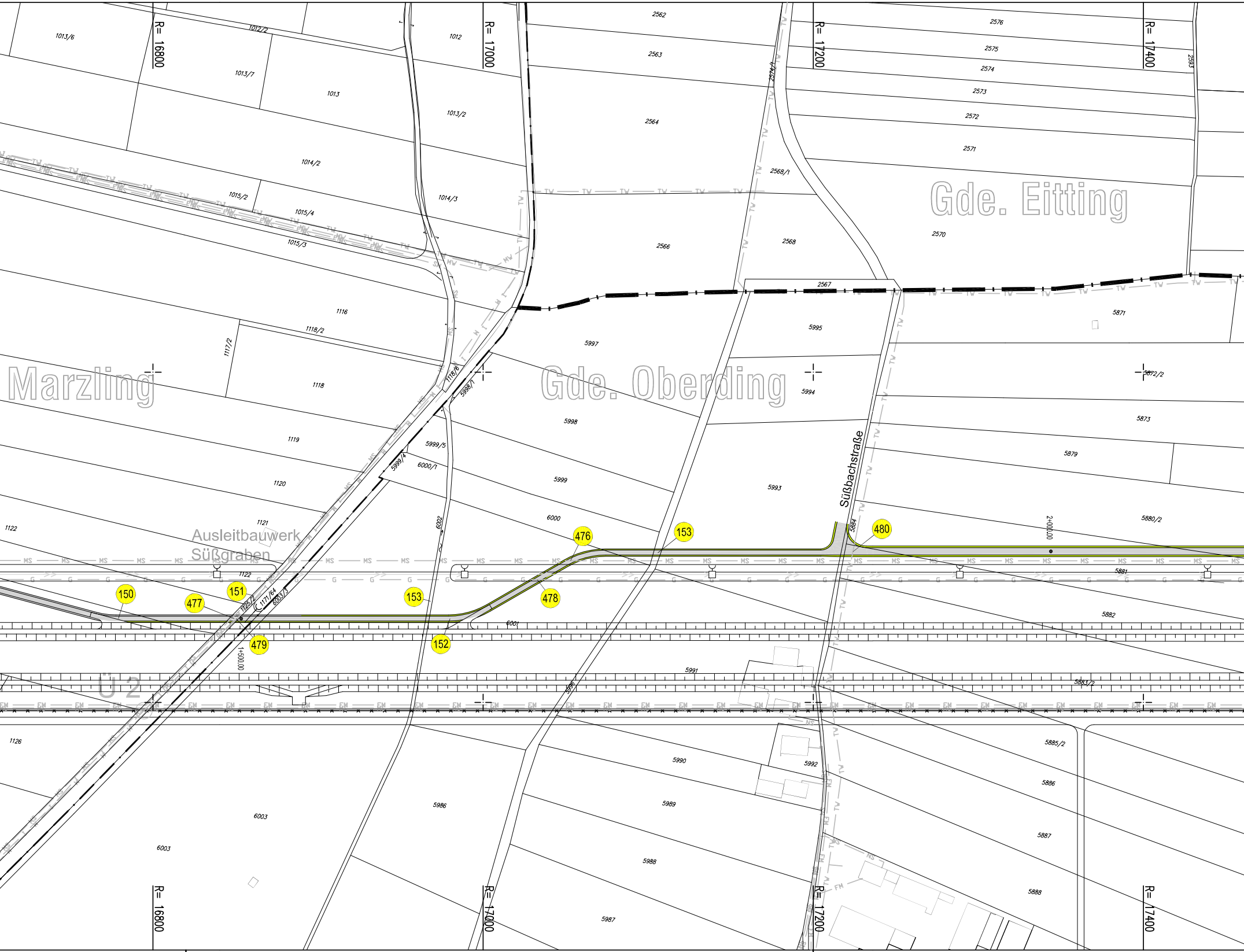
R= 16800
R= 17000
R= 17200
R= 17400
Gde. Eitting
Gde. Oberding
Marzling
Ausleitbauwerk
Süßgraben
Süßbachstraße
U 2
150
151
152
153
153
476
477
478
479
480
1+500,00
2+000,00
1013/6
1012/2
1013/7
1013
1012
1013/2
1014/2
1015/2
1015/4
1015/3
1014/3
1116
1118/2
1117/2
1118
1118/6
5998/1
1119
1120
1121
1122
1122
1125/2
1171/64
6003/3
5999/4
5999/5
6000/1
6002
6001
1126
6003
6003
2562
2563
2564
2566
2567
2568
2568/1
2574/1
2576
2575
2574
2573
2572
2571
2570
2593
5997
5998
5999
6000
5995
5994
5993
5884
5871
5872/2
5873
5879
5880/2
5881
5882
5883/2
5991
5990
5989
5988
5987
5986
5996
5992
5885/2
5886
5887
5888
TW
PWK
MS
G
FM
MW
SW
NS

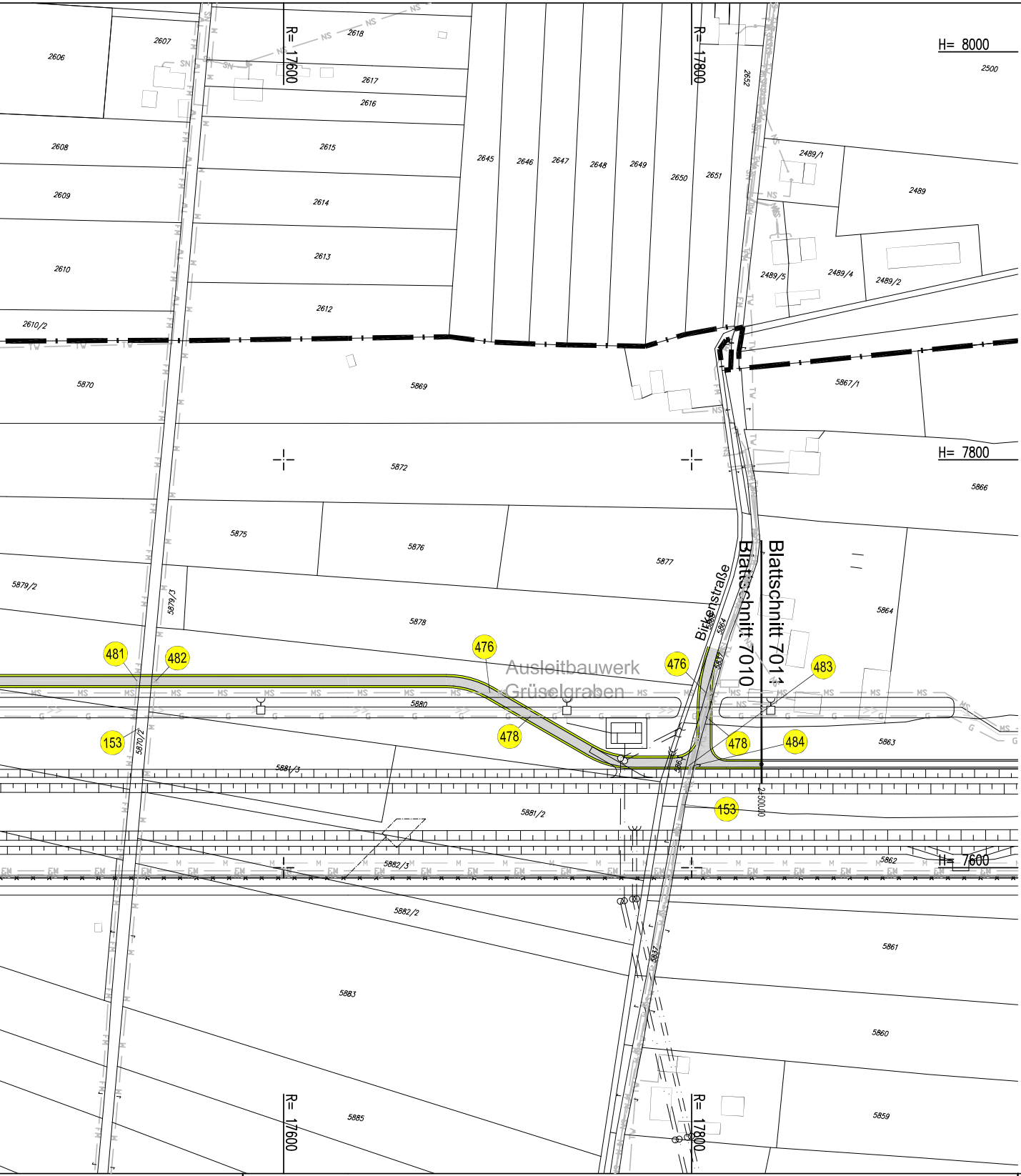
R= 17600
R= 17800
H= 8000
H= 7800
H= 7600
2606
2607
2618
2617
2616
2608
2615
2609
2614
2610
2613
2612
2610/2
2645
2646
2647
2648
2649
2650
2651
2652
2500
2489/1
2489
2489/5
2489/4
2489/2
5870
5869
5867/1
5872
5866
5875
5876
5877
5879/2
5879/3
5878
5864
Birkenstraße
Blattschnitt 7010
Blattschnitt 7011
Ausleitbauwerk
Grüselgraben
481
482
476
476
483
153
478
478
484
153
5880
5870/2
5881/3
5863
5881/2
5882/3
5862
5882/2
5861
5837
5883
5860
5885
5859
NS
MS
G
FM
M
TV
2+500,00

IN DIESEM PLAN FESTZ

▨	Fahrbahn
🟩	Bankett / Tre
102	Nummer des

USTELLEN

nnstreifen

Bauwerksverzeichnisses

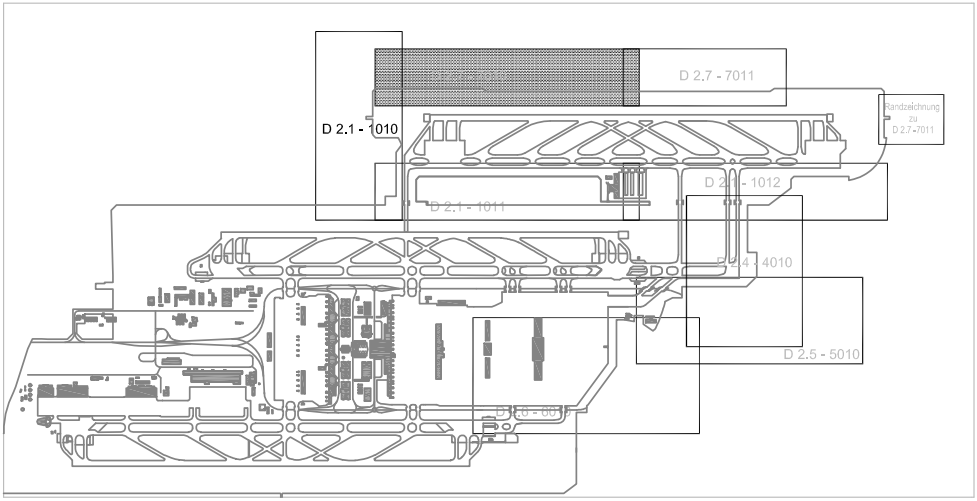
D 2.7 - 7011
D 2.1 - 1010
Randzeichnung zu D 2.7-7011
D 2.1 - 1012
D 2.1 - 1011
D 2.4 - 4010
D 2.5 - 5010
D 2.6 - 6010

Planfeststellungsverfahren
3. Start- und Landebahn

Flughafen
München

Objekt ÖFFENTLICHER FELD- UND WALDWEG (ÖFW)	Erläuterungsber.Nr. D 2.7 - 001
Planart LAGEPLAN von km 0+000 bis 2+500	Maßstab 1 : 2 000

Planverfasser

Wagner + Partner
Beratende Ingenieure
München

Wagner

Bearb.	Wagner
Gezeich.	Jost
Geprüft	Wagner
Datum	10.08.2007

Flughafen München GmbH

München, den 20.08.2007

Geprüft

Datum	Zeichen
14.08.2007	PTK-Ze

gez. i.V. Dr. Josef Schwendner
gez. i.V. Nils Eichbaum

Anlage Nr.
D 2.7 - 7010

Dieser Plan wird gem. §§ 8 ff. des Luftverkehrsgesetzes (LuftVG) festgestellt.

Regierung von Oberbayern
- Luftamt Südbayern –

Büchner
Büchner
Ltd. Regierungsdirektor