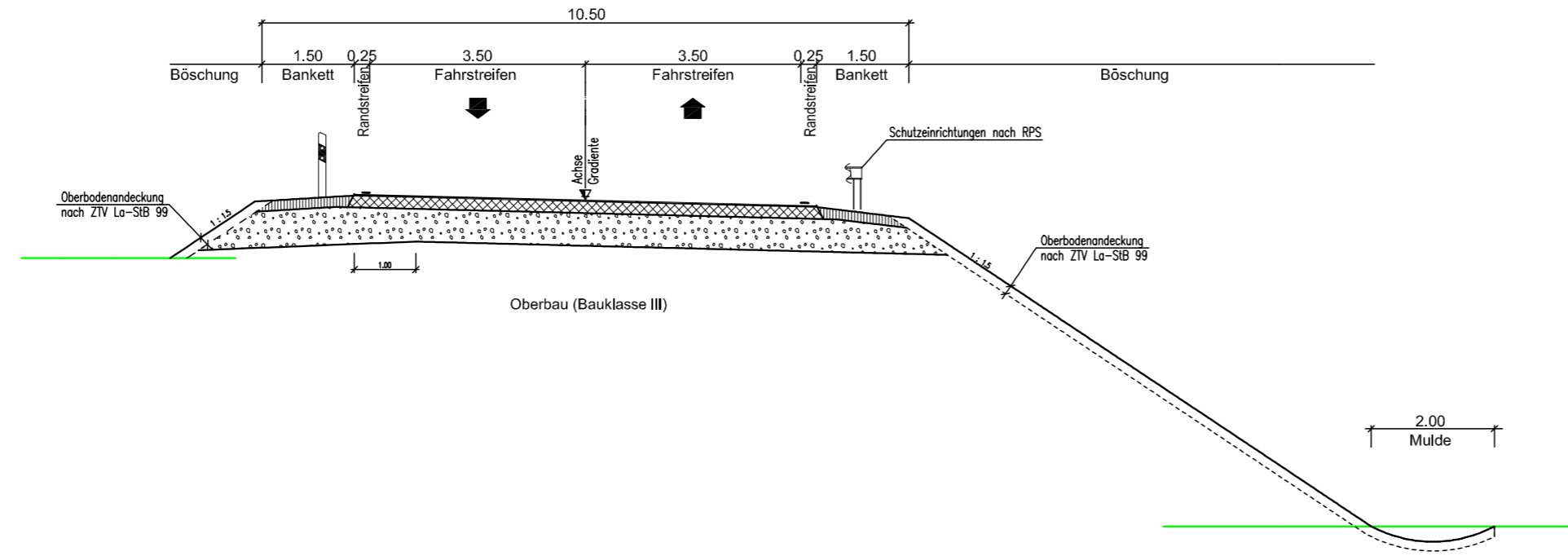


freie Strecke  
(einbahrig)

Nord

Süd

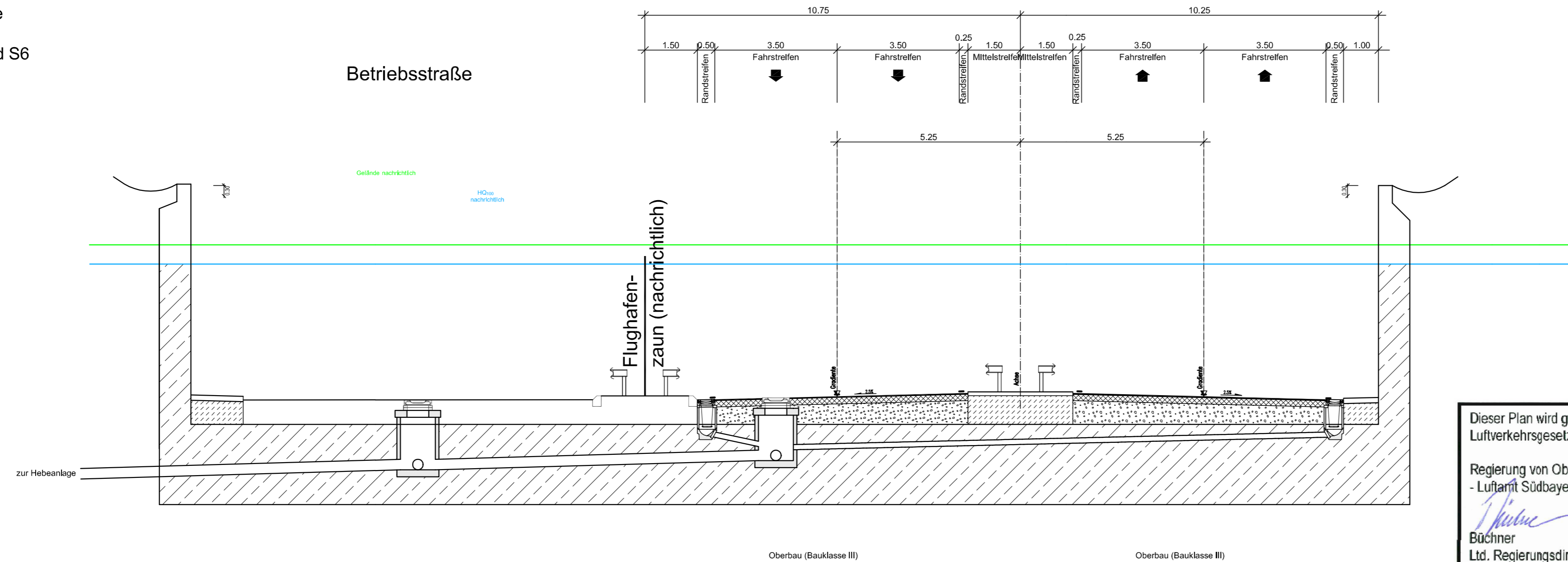


Grundwasserwanne  
(zweibahrig)  
Rollbrücken S5 und S6  
nachrichtlich

Nord

Süd

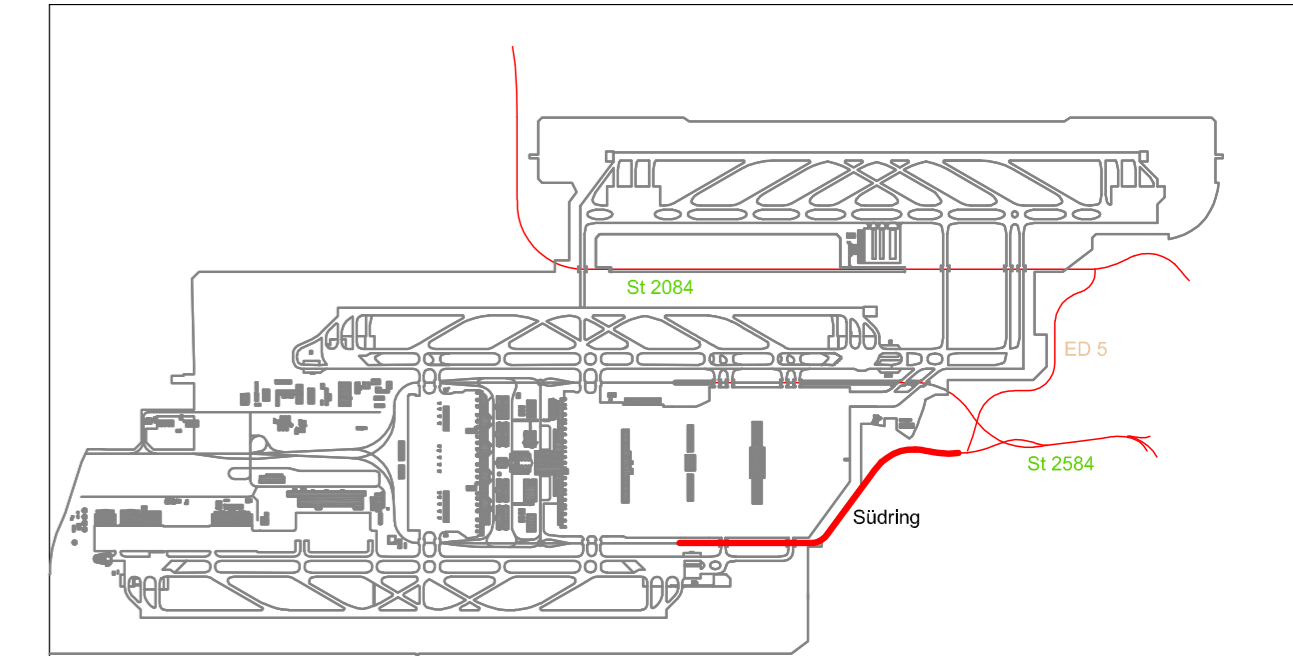
Betriebsstraße



Dieser Plan wird gem. §§ 8 ff. des  
Luftverkehrsgesetzes (LuftVG) festgestellt.

Regierung von Oberbayern  
- Luftamt Südbayern -


*Büchner*  
Büchner  
Ltd. Regierungsdirektor



## Planfeststellungsverfahren 3. Start- und Landebahn

**M** Flughafen  
München

Objekt	Erläuterungsber.Nr.
SÜDRING	D 2.6 - 001
Planart	Maßstab
STRASSENQUERSCHNITT	1 : 100

Planverfasser   <b>Wagner + Partner</b> Beratende Ingenieure München	Bearb.	Wagner
	Gezeich.	Waue
	Geprüft	Wagner
	Datum	18.07.2007

Flughafen München GmbH  München, den 20.08.2007...	Geprüft	Datum	Zeichen
		20.07.2007	PTK-Ze
		Anlage Nr. D 2.6 - 6030	

gez. i.V. Dr. Josef Schwendner  
gez. i.V. Nils Eichbaum